

PLAN REGIONAL DE ACCESIBILIDAD A LAS PLAYAS DE LA REGIÓN DE MURCIA



**Accesibilidad en las Playas de la Región de Murcia
VERANO 2023**

FAMDIF/COCEMFE-MURCIA
Oficina Técnica de Accesibilidad de FAMDIF | OTAF



INDICE

1. METODOLOGÍA PARA ACTUALIZACIÓN DE LA INFORMACIÓN DE ACCESIBILIDAD EN PLAYAS.....	2
2. SITUACIÓN DE LAS PLAYAS DE LA REGIÓN DE MURCIA SEGÚN SU NIVEL DE ACCESIBILIDAD.....	12
2.1. Cuadro resumen.	
2.2. Valoración general y conclusiones.	
2.3. Mapa de la clasificación de playas según su nivel de accesibilidad.	
3. INFORMACIÓN DETALLADA DE ACCESIBILIDAD EN PLAYAS POR MUNICIPIOS	
3.1. ÁGUILAS.....	23
3.1.1. Resumen informativo de los equipamientos y servicios de accesibilidad	
3.1.2. Observaciones y posibles mejoras	
3.1.3. Fichas de geolocalización	
3.2. LORCA.....	41
3.2.1. Resumen informativo de los equipamientos y servicios de accesibilidad	
3.2.2. Observaciones y posibles mejoras	
3.2.3. Fichas de geolocalización	
3.3. MAZARRÓN.....	46
3.3.1. Resumen informativo de los equipamientos y servicios de accesibilidad	
3.3.2. Observaciones y posibles mejoras	
3.3.3. Fichas de geolocalización	
3.4. CARTAGENA (LITORAL SUR, MAR MEDITERRÁNEO Y MAR MENOR)	67
3.4.1. Resumen informativo de los equipamientos y servicios de accesibilidad	
3.4.2. Observaciones y posibles mejoras	
3.4.3. Fichas de geolocalización	
3.5. LA UNIÓN.....	117
3.5.1. Resumen informativo de los equipamientos y servicios de accesibilidad	
3.5.2. Observaciones y posibles mejoras	
3.5.3. Fichas de geolocalización	
3.6. SAN JAVIER (LA MANGA Y SANTIAGO DE LA RIBERA).....	121
3.6.1. Resumen informativo de los equipamientos y servicios de accesibilidad	
3.6.2. Observaciones y posibles mejoras	
3.6.3. Fichas de geolocalización	
3.7. LOS ALCÁZARES.....	144
3.7.1. Resumen informativo de los equipamientos y servicios de accesibilidad	
3.7.2. Observaciones y posibles mejoras	
3.7.3. Fichas de geolocalización	
3.8. SAN PEDRO DEL PINATAR.....	163
3.8.1. Resumen informativo de los equipamientos y servicios de accesibilidad	
3.8.2. Observaciones y posibles mejoras	
3.8.3. Fichas de geolocalización	



1. METODOLOGÍA PARA ACTUALIZACIÓN DE LA INFORMACIÓN DE ACCESIBILIDAD EN PLAYAS

El Instituto de Turismo de la Región de Murcia (ITREM) a través de su departamento de Infraestructuras de Turismo, realiza el **seguimiento** del *Plan Regional de Accesibilidad en Playas* que fue elaborado en colaboración con FAMDF/COCEMFE-Murcia en el año 2006 y que incluía 55 playas. Para este año 2023, una vez más, la Oficina Técnica de Accesibilidad de FAMDF (OTAF) ha desarrollado el seguimiento del Plan Regional por encargo del ITREM.

El objetivo de esa labor es disponer de **información actualizada y fiable** de la dotación de equipamientos accesibles y de los servicios de ayuda al baño que se ofrecen en temporada alta, haciéndola llegar al público final a través de la red de Oficinas de Turismo, del portal turístico regional (www.turismoregiondemurcia.es) y de otras páginas web especializadas en el ámbito de la discapacidad a nivel nacional.

En el recuento del cuadro general de la clasificación de las playas evaluadas, se ha computado dos nuevas playas respecto al año 2022. Por un lado, aparece como novedad la playa de **Islas Menores (Poniente)** de Cartagena, ya que es un nuevo punto instalado por el Ayuntamiento de apoyo y ampliación en el área próxima a playa de Islas Menores (Levante), la cual ya evaluábamos años anteriores.

Por otro lado, se ha añadido la playa de **El Portús** (Cartagena - Litoral sur) a la clasificación por haber obtenido la Bandera Azul en 2023, previa auditoría en 2022.

El modo en que se ha llevado a cabo la **actualización de la información de accesibilidad** con vistas a la temporada estival de 2023, ha sido el siguiente:

1. Visita a las playas – en la mayoría de los casos junto a los técnicos municipales responsables - para la comprobación “in situ” del estado de accesibilidad y del equipamiento disponible en las playas, así como el asesoramiento técnico y la propuesta de mejoras a abordar para esta temporada y a corto-medio plazo.
2. De las **75 playas** visitadas y valoradas, 54 estaban incluidas en el *Plan Regional de Accesibilidad en Playas* del año 2006 (en adelante PRAP-2006) (la única que falta es Portmán, que no tiene elementos de accesibilidad). Además se incluyen 17 playas que no estaban incluidas en el PRAP-2006 que, unas cuentan con equipamientos de accesibilidad y otras no son accesibles pero tienen algún distintivo de "Q" o "Bandera Azul": La Higuerica, Matalentisco, Percheles, El Mojón (Mazarrón), Cavanna, Puerto Bello, La Gola, Playa Paraíso, Punta Brava (2018), Ensenada del Esparto, Mistral, El Arenal, La Casica Verde (2018), Las Moreras (2019), La Azohía - La Chapineta (2020), Calnegre- Monteblanco (2022), Islas Menores – Poniente y El Portús (2023).



En resumen, 54 recogidas en el Plan de Playas, 4 que se desdoblán (Los Narejos y Las Delicias, Junta de Los Mares y La Chapineta) y 17 playas que no estaban recogidas inicialmente, en total 75.

3. Valoración general del nivel de accesibilidad a las playas. En la determinación de los **niveles de accesibilidad** se han tenido en cuenta los cambios introducidos por la nueva **Orden TMA/851/2021** (documento técnico de condiciones básicas de accesibilidad y no discriminación para el acceso y la utilización de los espacios públicos urbanizados), respecto a la antigua Orden VIV/561/2010, si bien su articulado no deja claro -ni la Guía interpretativa de recomendaciones publicada por el Ministerio¹- si es obligatorio en los "puntos accesibles" la existencia de vestuario y ducha adaptada en todo caso, o solo cuando la playa ya disponga de cierto número de vestuarios o duchas.

La clasificación adoptada según el nivel de accesibilidad existente, clasifica a las playas analizadas según la siguiente valoración general:

- **Playa no accesible:** No garantiza el uso por personas con movilidad reducida en condiciones de autonomía y seguridad.
- **Playa practicable sin equipamientos:** Dispone solamente de rampa y pasarelas.
- **Playa equipada pero no practicable:** Aunque dispone de equipamientos/servicios accesibles (baño adaptado, zona de sombra, silla anfibia), presenta resaltes importantes, escalones, pasarelas muy cortas u otras circunstancias de dispersión excesiva de dichos elementos, que impiden su uso por personas con movilidad reducida. Pueden disponer de equipamiento a disposición del usuario con carencias que no permiten su utilización de forma autónoma e independiente.
- **Playa practicable parcialmente equipada:** además de rampas y pasarelas que la hacen practicable, dispone de alguno de los siguientes equipamientos: aseo adaptado; silla anfibia, muletas anfibias, andador anfibio; zona de sombra.
- **Punto accesible sin vestuario ni ducha adaptada** (en principio parecería no adaptado a la Orden TMA/851/2021): dispone de todos los elementos que en años anteriores se requerían en la Región de Murcia para ser considerado como "punto accesible", pero carece de los novedosos requisitos (vestuarios y duchas adaptadas) que parecen ser exigidos en el artículo 9. "Tramos Urbanos de las Playas" de la Orden TMA/851/2021 (documento técnico de condiciones

¹ Guía de accesibilidad en los espacios públicos urbanizados v.1.0. Recomendaciones para la aplicación de la orden ministerial TMA/851/2021, de 23 de julio, por la que se desarrolla el documento técnico de condiciones básicas de accesibilidad y no discriminación para el acceso y la utilización de los espacios públicos urbanizados.

Fuente: https://cdn.mitma.gob.es/portal-web-drupal/estudios_y_publicaciones/guia_accesibilidad.pdf



básicas de accesibilidad y no discriminación para el acceso y la utilización de los espacios públicos urbanizados). Así pues dispone de los elementos relacionados en el artículo 9 "Playas urbanas" de la derogada Orden VIV/561/2010, aunque alguno de ellos no cumpla estrictamente todas las dimensiones reglamentarias: paseos marítimos o vías destinadas al tránsito peatonal colindantes con la playa reúnen las características del itinerario peatonal accesible; conexión hasta la orilla del mar sobre suelos pavimentados y mediante pasarelas; silla anfibia/ayuda técnica similar; superficie de estancia; y aseos accesibles. Y además cuenta con plaza de aparcamiento reservada y con zona de sombra.

- **Punto accesible con vestuario sin ducha adaptada** (en principio parecería no adaptado a la Orden TMA/851/2021): dispone de todos los elementos que en años anteriores se requerían en la Región de Murcia para ser considerado como "punto accesible", pero carece de ducha adaptada.
- **Punto accesible con vestuario y ducha adaptada** (en principio parece adaptado a la Orden TMA/851/2021): dispone de TODOS los elementos relacionados en el artículo 9 "Tramos Urbanos de las Playas", de la nueva Orden TMA/851/2021 (aunque alguno de ellos no cumpla estrictamente todas las dimensiones reglamentarias): paseos marítimos o vías destinadas al tránsito peatonal colindantes con la playa reúnen las características del itinerario peatonal accesible; conexión hasta la orilla del mar sobre suelos pavimentados o mediante pasarelas; equipamientos y productos de apoyo (silla/muletas/andador anfibio o ayuda técnica similar); superficie de estancia (preferiblemente en sombra); aseos accesibles, vestuarios y ducha; además de paneles de información para la orientación y localización de los accesos de la playa e instalaciones. También dispone de plaza(s) de aparcamiento reservada.
- **Punto accesible con baño asistido:** el equipado como "punto accesible" pero no estaría adaptado aparentemente a los requerimientos recogidos en la Orden TMA/851/2021 y en el que se presta el servicio de ayuda al baño en silla anfibia por personal específico (con o sin necesidad de acompañante).
- **Punto accesible con baño asistido, vestuario y ducha adaptada:** el equipado como "punto accesible", está adaptado aparentemente a la Orden TMA/851/2021 y en el que se presta el servicio de ayuda al baño en silla anfibia por personal específico (con o sin necesidad de acompañante).

También se han de destacar las playas de Carrión y Los Narejos (L2 - Los Alcázares), El Puerto (Mazarrón) y Villananitos (San Pedro del Pinatar) por la instalación de la



zona de baño adaptado dentro del mar que cuenta con toldo, butacas en el interior del agua y pasamanos en el acceso en la mayoría de los casos.

- 4. Información detallada del nivel de accesibilidad, equipamientos y servicios en playas y por municipios:** Se desglosa la información por los municipios del litoral de la Región y en zonas dentro de aquellos que las poseen. Así, distinguimos Águilas, Lorca, Mazarrón, Cartagena (Litoral sur, Mar Mediterráneo y Mar Menor), La Unión, San Javier (La Manga y Santiago de la Ribera), Los Alcázares y San Pedro del Pinatar. Dicha información se vuelca a la ficha de accesibilidad de las playas que existe en el portal regional: www.turismoregiondemurcia.es.
- 5. Geolocalización de las playas** con imágenes actualizadas de vista aérea de la situación de la playa, fotografías de las plazas de aparcamiento reservadas para personas con discapacidad y vista general del equipamiento accesible disponible en la playa (zona de sombra, aseo/vestuario adaptado y silla anfibia), salvo las 16 playas clasificadas como "no accesibles" y "practicables sin equipamientos", por no reunir las condiciones mínimas que garanticen su uso por personas con movilidad reducida.
- 6. Realización de la tabla resumen por municipio con valoración del nivel de accesibilidad de cada playa**, incluyendo las observaciones, incidencias detectadas y posibles mejoras.
- 7. Realización a nivel regional de los cuadros resumen, valoración general y conclusiones** de la situación de las playas según niveles de accesibilidad, diferenciando las situadas en el Litoral sur-occidental (desde Águilas hasta Cabo de Palos), de las del Mar Menor y La Manga.

Para ello se ha realizado una evaluación de las condiciones de accesibilidad existentes, diagnóstico y verificación de los parámetros de accesibilidad, equipamiento y calendarización de los servicios disponibles, junto con los técnicos municipales (en la mayoría de casos) que han acompañado al gabinete técnico de la OTAF en las visitas realizadas durante el mes de junio y julio (en función del inicio de la temporada en las diferentes playas de los municipios costeros).

- 8. Confección material de este dossier, con toda la información de accesibilidad en las playas de la Región de Murcia para la temporada estival de 2023.** Los resultados de esta actualización para el verano de 2023 se muestran en los apartados siguientes del presente documento:
 - En el *apartado 2* se incluye la situación de las playas según su nivel de accesibilidad; un **cuadro resumen con las playas agrupadas según nivel de accesibilidad**, otro **cuadro comparativo anual** (2016, 2017, 2018, 2019, 2020, 2021,



2022 y 2023) con el número de playas de cada categoría y ubicación según dos grandes zonas: Litoral sur-occidental y Litoral del Mar Menor y La Manga, gráficos resumen con los datos recopilados en la tabla anterior (por temporadas y nivel de accesibilidad: por número de playas y porcentual) para la valoración general y las conclusiones.

- Debido a los **cambios referidos a la clasificación** o niveles de accesibilidad por la entrada en vigor de la nueva *Orden TMA/851/2021* y con el fin de la **validez de los datos obtenidos y comparables** en las tablas resumen incluidas en el apartado 2.1. *Cuadro resumen*, se han asimilado y agrupado por las características similares a las categorías de años anteriores.
- En el apartado 3, se adjunta la **información detallada de la accesibilidad en las playas agrupadas por municipios**:
 - **Resumen informativo** de los equipamientos y servicios de accesibilidad: elementos de accesibilidad en cada playa (información que se vuelca al portal: www.turismoregiondemurcia.es y a la base de datos de la aplicación móvil gestionada por FAMDIF/COCEMFE-Murcia "ACCEDE Playas Región de Murcia":
https://play.google.com/store/apps/details?id=appinventor.ai_ginesgm.ACCEDE_Playas_v4&hl=es_419&gl=US).
 - Tablas resumen con la valoración general, **observaciones, incidencias y posibles mejoras**.
 - **Fichas de geolocalización**: con las fotografías realizadas durante el trabajo de campo y la ubicación de los puntos accesibles o zonas que cuentan con equipamiento de accesibilidad.
 - **Mapa** identificando el nivel de accesibilidad de las playas a nivel autonómico.

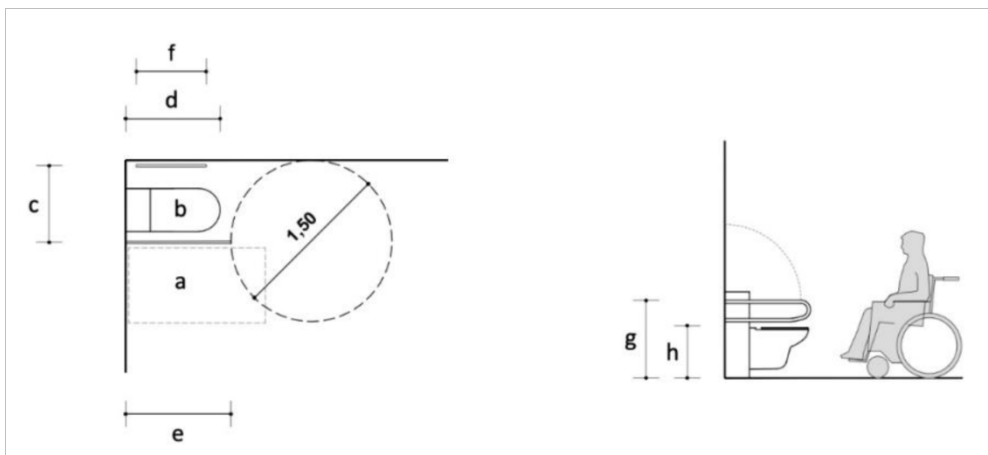
9. A continuación se resumen las características recogidas en el **artículo 9. "Tramos Urbanos de las Playas" de la Orden TMA/851/2021**:

- **RAMPA DE ACCESO**.
 - o Anchura libre de paso $\geq 1,80$ m.
 - o Longitud máxima en proyección horizontal será de 9,00 m.
 - o Pendiente longitudinal $\leq 10\%$ para tramos de hasta 3,00 m de longitud.
 - o Pendiente longitudinal $\leq 8\%$ para tramos de hasta 9,00 m de longitud.
 - o La pendiente transversal máxima será del 2%.
 - o Los rellanos sin cambio de dirección: profundidad $\geq 1,50$ m.



- Si hay cambio de dirección entre dos tramos $\geq 1,80$ m.
- **PASARELA:**
 - Anchura libre de paso $\geq 1,80$ m.
- **TRAMO PASARELA ENROLLABLE.**
 - No obligatorio (recomendable).
- **EQUIPAMIENTO:**
 - No obligatorio (recomendable).
 - Silla y muletas anfibas.
- **SUPERFICIE HORIZONTAL (PREFERIBLEMENTE EN SOMBRA).**
 - Dimensiones $\geq 3,40 \times 1,80$ m.
 - Altura $\geq 2,20$ m.
- **ASEO.**
 - Exterior
 - Señalización ocupación (visual y sonoro/háptico).
 - $\varnothing 1,50$ m frente a la puerta acceso no invadiendo itinerario ni barrido puerta.
 - Acceso nivelado (sin resaltes/escalones).
 - Puerta abatible hacia el exterior o corredera.
 - Anchura ≥ 80 cm.
 - Mecanismo de cierre de fácil manejo con apertura desde el exterior (emergencia).
 - Interior
 - $\varnothing 1,50$ m interior.
 - Altura $\geq 2,20$ m.
 - Pavimento.
 - Suelo será duro, estable y sin piezas ni elementos sueltos.
 - Inexistencia de resaltes pavimebro de altura > 4 mm.
 - Lavabo.
 - Espacio libre inferior $70 \times 80 \times 50$ (altura x anchura x fondo).
 - Cara superior ≤ 85 cm.
 - Inodoro.
 - Altura asiento $45-50$ cm (apoyo espalda).
 - Al menos espacio transferencia lateral $\geq 80 \times 120$ cm (anchura x fondo).

- Fondo - borde inodoro ≥ 65 cm.
- Barra de apoyo fija lateral y abatible transferencia.
- Barras de apoyo abatibles con doble espacio lateral de transferencia.
 - Altura 70-75 cm, separadas 65-70 cm y longitud ≥ 70 cm.



a	Espacio lateral de transferencia de 80 cm de anchura y 120 cm de fondo
b	Inodoro con asiento a una altura entre 45 y 50 cm, cuyo diseño permite el apoyo de la espalda
c	Distancia de separación entre las barras de apoyo: 65 – 70 cm
d	Distancia mínima desde el borde frontal del inodoro hasta el fondo del espacio lateral de transferencia: 65 cm
e	Longitud mínima de la barra de apoyo abatible junto al espacio lateral de transferencia: 70 cm
f	Longitud mínima de la barra de apoyo fija en el lateral del inodoro junto a la pared: 70 cm
g	Altura de las barras de apoyo: entre 70 y 75 cm
h	Altura del asiento del inodoro: entre 45 y 50 cm

Guía de accesibilidad en los espacios públicos urbanizados v.1.0.

- Ducha.
 - Nivelado con el pavimento circundante.
 - Asiento con respaldo:
 - Profundidad 40-45 cm.
 - Anchura ≥ 40 cm.
 - Altura 45-50 cm.
 - Espacio lateral de transferencia $\geq 80 \times 120$ cm (anchura x fondo).
 - Barras apoyo horizontales fijas perimetrales en ángulo con asiento.
 - Barra apoyo vertical a 60 cm del asiento.
 - En caso de doble espacio lateral de transferencia, abatibles ambos lados.
- Mecanismos.
 - Pulsadores de gran superficie o palanca.

- Altura mecanismos 70-120 cm.
- Alcance horizontal desde asiento ≤ 60 cm.
- Borde inferior espejo altura ≤ 90 cm.
- Sistema de llamada de auxilio.



a	Asiento con respaldo de entre 40 y 45 cm de profundidad y 40 cm de anchura mínima
b	Espacio lateral de transferencia de 80 cm de anchura y 120 cm de fondo
c	Distancia de separación recomendada del asiento a pared: 20 cm
d	Barras de apoyo perimetrales fijas
e	Altura del asiento entre 45 y 50 cm
f	Altura recomendada de las barras horizontales entre 70 y 80 cm
g	Altura recomendada de la barra vertical $\geq 1,80$ m
h	Distancia de separación recomendada de la barra vertical a la pared ≥ 60 cm

Guía de accesibilidad en los espacios públicos urbanizados v.1.0.

- o Recomendaciones ASEO.
 - Elementos para facilitar los cuidados asociados a la ostomía.
 - Cartel indicador de baño adaptado OSMO en zona de bolsas dispensadoras.
 - Dispensador de bolsas tipo.
 - Mesa abatible junto a la zona del lavabo.
 - Espejo pegado en la pared sobre la mesa.
 - Percha a doble altura.
 - Contenedor higiénico.
 - Si el espacio lo permite, cambiadores para bebés y personas adultas.

– VESTUARIOS.

- o Exterior
 - Señalización ocupación (visual y sonoro/háptico).
 - \varnothing 1,50 m frente a la puerta acceso no invadiendo itinerario ni barrido puerta.
 - Acceso nivelado (sin resaltes/escalones).



- Puerta abatible hacia el exterior o corredera.
- Anchura ≥ 80 cm.
- Mecanismo de cierre de fácil manejo con apertura desde el exterior (emergencia).
- Interior.
 - \varnothing 1,50 m interior.
 - Altura $\geq 2,20$ m.
 - Pavimento.
 - Suelo será duro, estable y sin piezas ni elementos sueltos.
 - Inexistencia de resaltes pavimebro de altura > 4 mm.
 - Sistema de llamada de auxilio.
 - Banco con respaldo:
 - Profundidad 40-45 cm, anchura ≥ 40 cm y altura 45-50 cm.
 - Espacio lateral de transferencia $\geq 80 \times 120$ cm (anchura x fondo).
 - Reposabrazos abatibles.
 - Lavabo.
 - Espacio libre inferior 70 x 80 x 50 (altura x anchura x fondo).
 - Cara superior ≤ 85 cm.
 - Inodoro.
 - Altura asiento 45-50 cm (apoyo espalda).
 - Al menos espacio transferencia lateral $\geq 80 \times 120$ cm (anchura x fondo).
 - Fondo - borde inodoro ≥ 65 cm.
 - Barra de apoyo fija lateral y abatible transferencia.
 - Barras de apoyo abatibles con doble espacio lateral de transferencia.
 - Altura 70-75 cm.
 - Separadas 65-70 cm.
 - Longitud ≥ 70 cm.
 - Ducha.
 - Nivelado con el pavimento circundante.
 - Asiento con respaldo:
 - Profundidad 40-45 cm.
 - Anchura ≥ 40 cm.
 - Altura 45-50 cm.



- Espacio lateral de transferencia $\geq 80 \times 120$ cm (anchura x fondo).
 - Barras apoyo horizontales fijas perimetrales en ángulo con asiento.
 - Barra apoyo vertical a 60 cm del asiento.
 - En caso de doble espacio lateral de transferencia, abatibles ambos lados.
 - Mecanismos.
 - Pulsadores de gran superficie o palanca.
 - Altura mecanismos 70-120 cm.
 - Alcance horizontal desde asiento ≤ 60 cm.
 - Borde inferior espejo altura ≤ 90 cm.
- **DUCHA EXTERIOR.**
- Comunicada con el itinerario peatonal accesible.
 - Área de utilización nivelada con el pavimento circundante.
 - Asiento con respaldo:
 - Profundidad 40-45 cm.
 - Anchura ≥ 40 cm.
 - Altura 45-50 cm.
 - Reposabrazos abatibles.
 - Espacio lateral de transferencia $\geq 80 \times 120$ cm (anchura x fondo).
 - Si hay doble espacio lateral de transferencia, barras abatibles ambos lados asiento.
- **INFORMACIÓN.**
- Orientación y localización de los accesos, servicios, instalaciones y actividades.
 - Relativa a ubicación y distancias.
 - Altura entre 0,90 y 1,20 m.
 - Espacio de aproximación 70 x 80 x 50 cm (altura x anchura x fondo).



2. SITUACIÓN DE LAS PLAYAS DE LA REGIÓN DE MURCIA SEGÚN SU NIVEL DE ACCESIBILIDAD

2.1. CUADRO RESUMEN

NIVELES ACCESIBILIDAD	PLAYAS LITORAL SUR OCCIDENTAL	PLAYAS MAR MENOR Y LA MANGA
No accesible	(BA) La Carolina (BA) La Higuerica (BA) Matalentisco (BA) La Casica Verde Percheles* (Q) Las Moreras (BA) El Mojón (Mazarrón)	
Practicable sin equipamientos	(BA+Q) Levante (Águilas) El Hornillo (BA+Q) Bahía	Las Sirenas (Q) Cala del Pino Lomas del Castillico El Arenal (BA) Torre Derribada
Equipada pero no practicable	Calblanque Puntas de Calnegre	Punta Brava (BA) Las Salinas (La Llana)
Practicable parcialmente equipada	(BA+Q) Calarreona (BA+Q) Poniente (Águilas) (BA+Q) Las Delicias (C/ Aire) (Q) Bolnuevo (BA+Q) El Castellar (BA+Q) Nares (BA+Q) Rihuete El Alamillo* (BA) La Azohía (La Chapineta) El Lastre (BA) El Portús*	(Q) Cavanna (Q) La Gola (BA) Calnegre (Monteblanco)* (Q) Playa Paraíso Los Urrutias (Q) Islas Menores (Poniente)* (BA) El Pedrucho* Veneciola (Q) El Pedruchillo (Q) La Concha (Q) El Espejo (Q) Las Palmeras (Q) La Mota
Punto accesible sin vestuario ni ducha adaptada	(BA+Q) La Colonia (BA+Q) Las Delicias (Auditorio) (Q) Calabardina (BA) Calnegre (BA) La Azohía (El Cuartel)	(BA) Banco de Tabal (BA+Q) Ensenada del Esparto* (Q) Mistral (Q) Carrión* (Q) Manzanares
Punto accesible con vestuario sin ducha adaptada	(BA) Isla Plana (BA+Q) Cala Cortina	(BA+Q) Levante (C. Palos) (Q) Entremares (B. Perdido)* (Q) Galúa (Costa Manga) (Q) Mar de Cristal (Q) Islas Menores (Levante) Los Nietos (El Arenal) (Q) Barnuevo (Q) Colón (Q) Castillicos (Q) Los Narejos (L1) (Q) Los Narejos (L2)* (Q) Villananitos*
Punto accesible con vestuario y ducha adaptada		(Q) La Puntica (BA+Q) El Mojón (San Pedro)
Punto accesible con baño asistido	(BA+Q) Junta de los Mares La Isla El Puerto*	Puerto Bello (Q) Playa Honda
Punto accesible con baño asistido, vestuario y ducha adaptada	(BA+Q) San Ginés	

(*) Playas con zona de baño adaptada: toldo y butacas en el interior del mar.

(Q) Playas distinguidas con bandera Q de calidad entregadas en 2023, correspondiente a la auditoría de 2022.

(BA) Playas distinguidas con Bandera Azul entregada en 2023, correspondiente a la auditoría de 2022.



NIVELES ACCESIBILIDAD	TOTAL Costa Cálida 2023	TOTAL Costa Cálida 2022		TOTAL Costa Cálida 2021		TOTAL Costa Cálida 2020		TOTAL Costa Cálida 2019		TOTAL Costa Cálida 2018	TOTAL Costa Cálida 2017	TOTAL Costa Cálida 2016
1. No accesible	7	6	7	8	8	8	8	8	8	6	5	2
2. Practicable sin equipamientos	8	10	10	10	14	14	14	14	4	4	3	4
3. Equipada pero no practicable	4	3	2	2	5	5	5	8	8	9	10	9
4. Equipada con aseo adaptado / aseo adaptado con carencias			2	2	7	1/6	6	1/5	7	7	11	9
5. Equipada con silla / muletas anfibia			5	5	4	3/1	2	2	2	2	1	1
6. Equipada con zona de sombra		17	1	1	7	7	0	0	0	0	1	0
7. Equipada con silla anfibia y aseo adaptado / aseo adaptado con carencias	24		3	3	0	0	3	1/2	12	12	7	7
8. Equipada con zona de sombra y aseo adaptado / con carencias			8	0/7/1	10	0/6/4	2	2/0	2	2	1	1
9. Equipada con zona de sombra y silla anfibia			1	1	4	4	1	1	1	1	2	0
10. Punto Accesible / Punto Accesible con carencias	26	31	26	0/26	12	0/6/6	30	2/28	22	18	18	20
11. Punto Accesible con baño asistido / Punto Accesible con baño asistido con carencias	6	6	6	1/5	0	0/0	5	1/4	3	5	5	4
TOTAL	75	73	71	71	71	69	68	64	57			



NIVELES ACCESIBILIDAD	TOTAL Litoral Sur Occidental 2023	TOTAL Litoral Sur Occidental 2022	TOTAL Litoral Sur Occidental 2021	TOTAL Litoral Sur Occidental 2020	TOTAL Litoral Sur Occidental 2019	TOTAL Litoral Sur Occidental 2018	TOTAL Litoral Sur Occidental 2017	TOTAL Litoral Sur Occidental 2016
	1.No accesible	7	6	7	7	7	5	4
2.Practicable sin equipamientos	3	4	4	4	2	2	2	1
3.Equipada pero no practicable	2	2	1	3	4	4	5	4
4.Equipada con aseo adaptado / aseo adaptado con carencias		2	2	6	5	5	5	6
5.Equipada con silla / muletas anfibia			1	1	1	1	0	0
6.Equipada con zona de sombra	11	10	0	0	0	0	0	0
7.Equipada con silla anfibia y aseo adaptado / aseo adaptado con carencias			0	0	0	0	0	0
8.Equipada con zona de sombra y aseo adaptado / con carencias			6	6	0/2/4	0	0/0	1
9.Equipada con zona de sombra y silla anfibia			0	0	1	0	0	0
10.Punto Accesible / Punto Accesible con carencias	7	8	8	5	0/3/2	8	6	8
11.Punto Accesible con baño asistido / Punto Accesible con baño asistido con carencias	4	4	4	0	0/0	0	3	2
TOTAL	34	35	33	33	31	30	29	23



NIVELES ACCESIBILIDAD	TOTAL	TOTAL	TOTAL	TOTAL	TOTAL	TOTAL	TOTAL	TOTAL	TOTAL
	Mar Menor y La Manga 2023	Mar Menor y La Manga 2022	Mar Menor y La Manga 2021	Mar Menor y La Manga 2020	Mar Menor y La Manga 2019	Mar Menor y La Manga 2018	Mar Menor y La Manga 2017	Mar Menor y La Manga 2016	
1_ No accesible	0	0	0	1	1	1	1	1	1
2_ Practicable sin equipamientos	5	6	6	10	2	2	1	1	3
3_ Equipada pero no practicable	2	1	1	2	4	5	5	5	5
4_ Equipada con aseo adaptado / aseo adaptado con carencias			0	1	1	2	6	3	
5_ Equipada con silla / muletas artificiales			4	3	1	1	1	1	
6_ Equipada con zona de sombra			1	7	0	0	1	1	
7_ Equipada con silla anfibia y aseo adaptado / aseo adaptado con carencias	13	7	3	0	3	1/2	4	0	
8_ Equipada con zona de sombra y aseo adaptado / con carencias			2	0/1/1	4	0/4/0	2	2/0	
9_ Equipada con zona de sombra y silla anfibia			1	3	3	1	1	1	
10_ Punto Accesible / Punto Accesible con carencias	19	23	18	0/18	7	0/3/4	22	2/20	16
11_ Punto Accesible con baño asistido / Punto Accesible con baño asistido con carencias	2	2	2	1/1	0	0/0	1	1/0	0
TOTAL	41	38	38	38	38	38	36	34	34



GRÁFICO 1
Valoración General por temporadas y nivel de accesibilidad

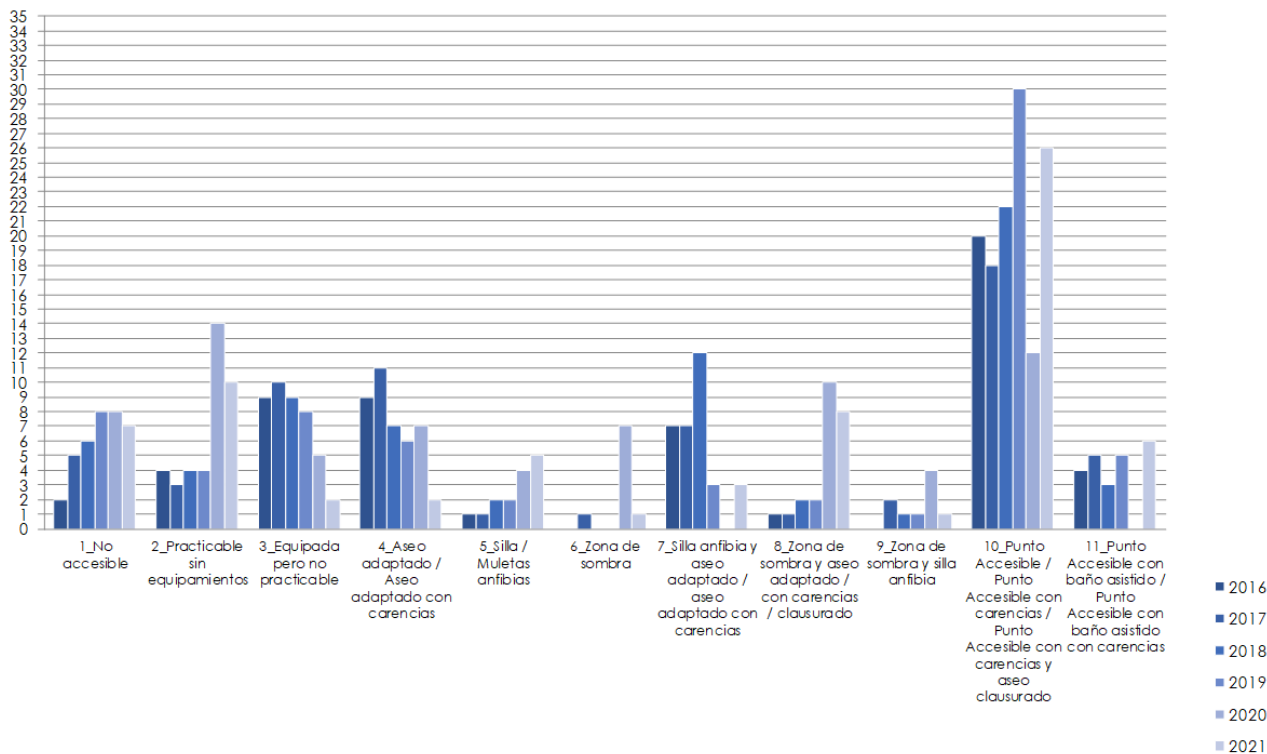
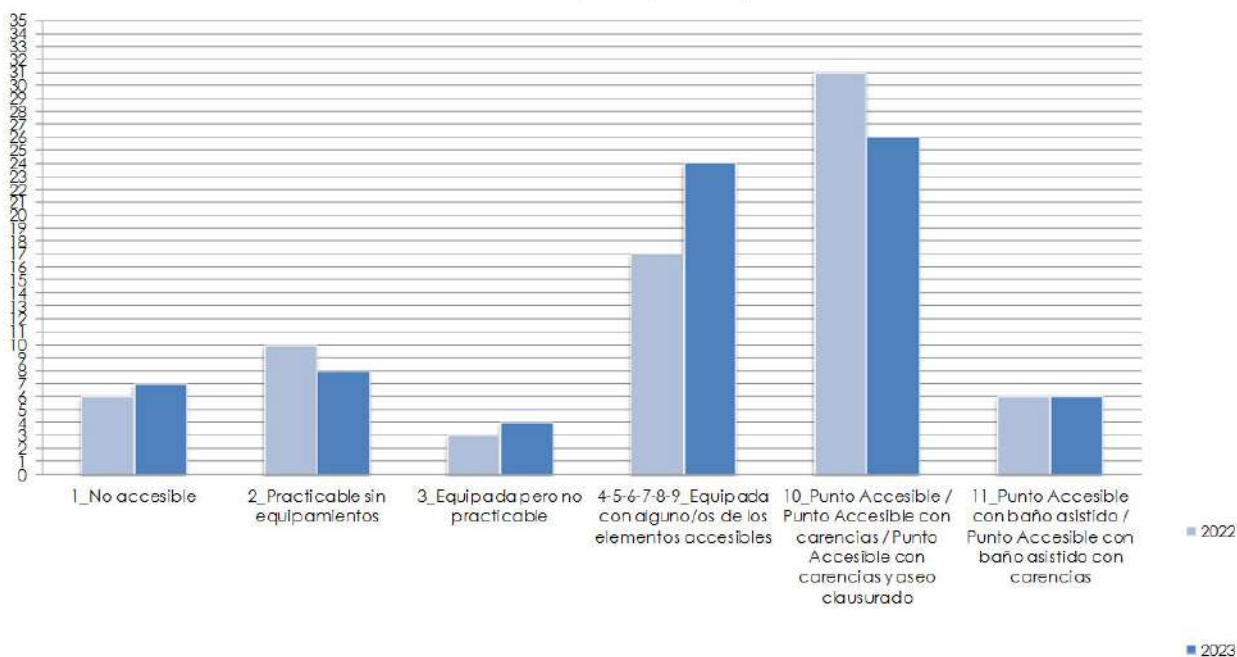
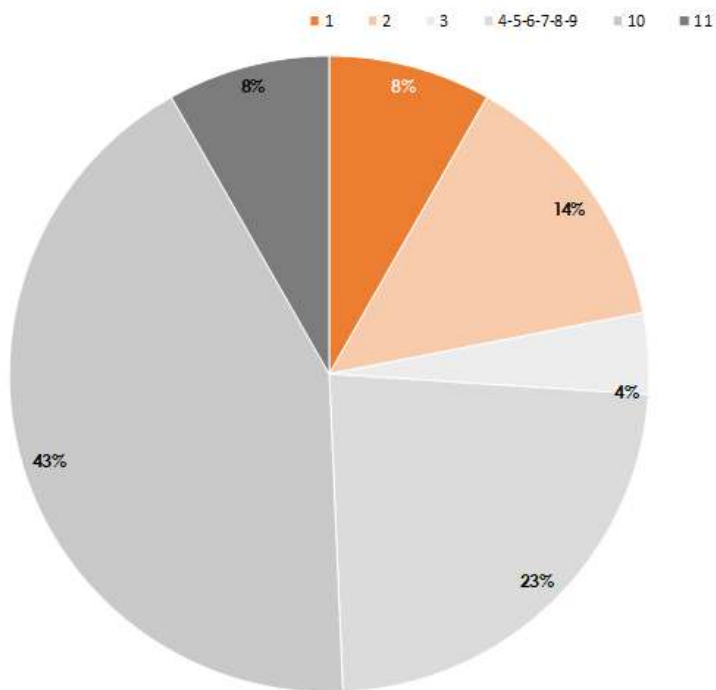


GRÁFICO 2
Valoración General por temporadas y nivel de accesibilidad

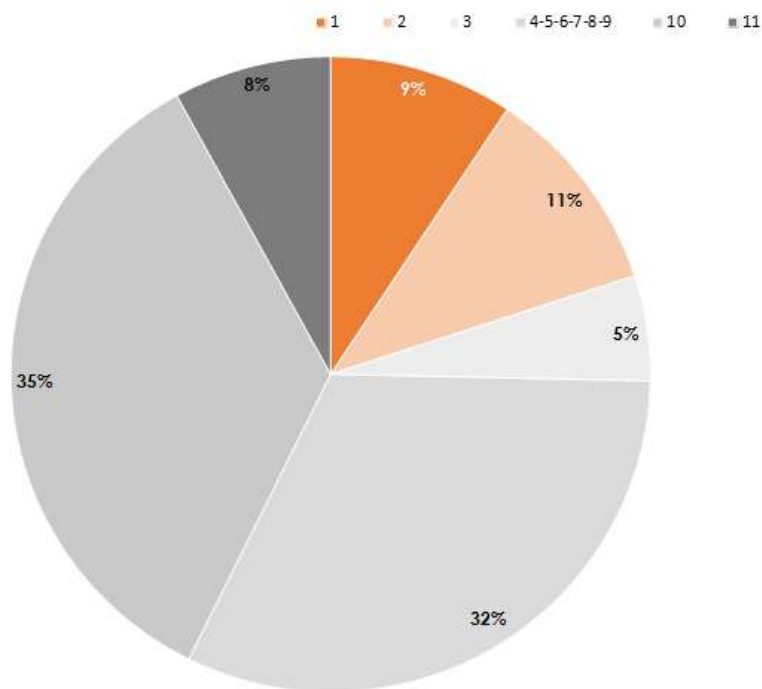




Temporada - 2022



Temporada - 2023





2.2. VALORACIÓN GENERAL Y CONCLUSIONES

1. En el trabajo realizado para la temporada estival de 2023, se ha observado que se han mantenido el número de "Puntos accesibles con baño asistido" respecto al año 2022, siendo dicha prestación ofrecida por los municipios de Cartagena y Mazarrón.
2. Respecto al número total de "Puntos Accesibles", la cifra es inferior respecto al año 2022 (siendo 26 frente a los 31). Cabe destacar, que este año Poniente (Águilas), Cavanna (Cartagena), El Pedrucho (San Javier), El Espejo y Las Palmeras (Los Alcázares) han bajado de categoría, siendo Practicable parcialmente equipada, manteniendo la prestación de ayuda al baño pero que por criterios más exigentes en la evaluación técnica se ha considerado que los aseos no reúnen las condiciones para ser calificados como adaptados.
3. El número de "Playas No Accesibles" ha aumentado respecto al año anterior (siendo 7 en lugar de 6). Tras la visita realizada con el técnico de playas del Ayuntamiento de Mazarrón, se ha considerado que la playa El Mojón no está dotada del equipamiento suficiente y que bajo los criterios técnicos las condiciones de los aseos no reúnen las condiciones para ser adaptados.
4. El reto que se plantea para los próximos siguientes, sería la dotación progresiva de las playas equipadas con algún elemento de accesibilidad, para que reúnan las condiciones de "Punto Accesible", mientras que las que disponen de algún equipamiento de accesibilidad, pero no son practicables, subsanen las deficiencias que impiden su uso por personas con discapacidad. Con carácter general, se propone mejorar las condiciones de los aseos adaptados, tanto los que son de obra como los aseos modulares, además de la inclusión de la señalización vertical con el disco de prohibido aparcar en las plazas de estacionamiento reservado para personas con discapacidad. Así mismo, se seguirá incidiendo en la importancia y obligación de la disponibilidad del equipamiento en temporada.
5. Con carácter general, se propone seguir aumentando la cantidad de equipamiento de ayudas técnicas (en especial sillas y andadores anfibios), disponer rampas acordes a los parámetros normativos, instalar pasarelas que cumplan las anchuras establecidas para los itinerarios peatonales y que lleguen hasta la orilla del mar, instalación de aseos totalmente accesibles, y ampliar las zonas de sombra. Este año se ha comprobado una renovación en el material deteriorado, como por ejemplo Cartagena y San Javier.
6. Como novedad y por exigencias normativas, se propone a nivel general de los municipios, dotar y mejorar los sistemas de información sobre la orientación, localización de los accesos, servicios e instalaciones, como mínimo, sobre la



información relativa a ubicación y distancias con arreglo al capítulo XI y las especificaciones y dotaciones y equipamientos recogidas en el artículo 9 de la Orden TMA/851/2021 (relativos a vestuarios y duchas).

7. Cabe destacar a Cartagena por la gran inversión de este año. Por un lado, ha instalado nuevo modelo de aseo de mayores dimensiones, pero que dispone de alguna carencia que se espera solventar de cara a los próximos años. Además se ha invertido en equipamiento técnico como pasarelas enrollables y señalética tanto pintando los bordes de las pasarelas para que exista la distinción cromática sobre la arenas, la incorporación de la cartelería con el distintivo SIA en los modulares de aseos, vestuarios y zonas de sombra, además del remplazo de las placas de reservado a discapacitados por reservado a personas con movilidad reducida así como la señalización vertical SIA con el disco de prohibido aparcar en las plazas de aparcamiento reservado.
8. Como en años anteriores, sigue siendo fundamental incidir en la importancia del mantenimiento y cuidado del equipamiento de accesibilidad y de sus características de ubicación actuales, con el objetivo principal de conseguir una adecuada optimización de los recursos invertidos por la Administración, la garantía del cumplimiento de las condiciones básicas y no discriminación, así como el buen funcionamiento de los servicios que se ponen a disposición de todos los ciudadanos, como por ejemplo fomentar el servicio de asistencia al baño y baño asistido sin necesidad de acompañante siempre que sea posible. Ésta debe ser la finalidad para hacer real y efectivo el derecho de todos los ciudadanos a acceder de forma física, autónoma, independiente y segura a los entornos y servicios que la sociedad oferta, para así contribuir y fomentar el principio de igualdad de oportunidades y no discriminación.
9. Con carácter general, la información de las playas mediante panel informativo ha mejorado, a pesar de tener alguna cuestión mejorable, en el caso de Cartagena y San Pedro del Pinatar.
10. Las principales carencias o deficiencias más habituales y que se repiten año tras año son: falta señalización vertical con el disco de prohibido aparcar, lejanía del punto de vigilancia con la zona con equipamiento o punto accesible, rebaje de la cota de acceso a los módulos de aseo y vestuarios, cabinas de aseo químico sin dimensiones para el giro de la persona usuaria de silla de ruedas (cada vez con menos frecuencia), falta de tramo de pasarela enrollable hasta la arena húmeda y necesidad de acompañante para realizar la asistencia al baño en playas con servicio de préstamo de silla anfibia por el personal de vigilancia y salvamento.

**REGIÓN DE MURCIA**

Instituto de Turismo de la
Región de Murcia
Avda. Juana Jugán, 2
30.006 - Murcia, Edificio CCT
T. 968 27 77 19 - F. 968 35 77 31
murciaturística.es turismoweb.carm.es

FAMDIF/COCEMFE-MURCIA

Oficina Técnica de Accesibilidad | OTAF
C/ Mariano Montesinos, 14 - bajo
30.005 - Murcia
T. 968 292 826 - F. 968 292 816
famdif@famdif.org
www.famdif.org

**FAMDIF/COCEMFE-MURCIA**

11. En este sentido, se plantea la conveniencia de que los Ayuntamientos (con ayuda en su caso de otras entidades), incrementen las playas en las que se prestan servicio de baño asistido por personal específico contratado, empezando por aquellas playas que tengan más demanda.
12. Es importante seguir incidiendo en la necesidad de mejorar la formación en accesibilidad de los operarios y responsables que intervienen en la dotación de accesibilidad en las playas.
13. En este sentido, nos planteamos la conveniencia de cara a años sucesivos, de seguir considerando el equipamiento que se informa como "con carencias" (principalmente los aseos y vestuarios); especialmente en los "Puntos Accesibles" y que presenta deficiencias que incumplen notoriamente las principales características o dimensiones reglamentarias vigentes, sobre todo las indicadas en el apartado de observaciones, incidencias y mejoras.

En Murcia, 24 de julio de 2023.

Oficina Técnica de Accesibilidad | OTAF.



REGIÓN DE MURCIA

Instituto de Turismo de la
Región de Murcia
Avda. Juana Jugán, 2
30.006 - Murcia, Edificio CCT
T. 968 27 77 19 - F. 968 35 77 31
murciaturística.es turismoweb.carm.es

FAMDIF/COCEMFE-MURCIA

Oficina Técnica de Accesibilidad | OTAF
C/ Mariano Montesinos, 14 - bajo
30.005 - Murcia
T. 968 292 826 - F. 968 292 816
famdif@famdif.org
www.famdif.org



FAMDIF/COCEMFE-MURCIA

2.3. MAPA DE LA CLASIFICACIÓN DE PLAYAS SEGÚN SU NIVEL DE ACCESIBILIDAD

PLAYAS ACCESIBLES REGIÓN DE MURCIA 2023



- Calabardina
- El Hornillo
- Las Delicias Auditorio
- Levante
- La Colonia
- Poniente
- La Casica Verde
- Matalentisco
- Calarreona
- La Higuera
- La Carolina

Las Delicias C/ Aire

- Percheles
- Bolnuevo
- Las Moreras
- El Castellar
- Nares
- Junta de dos mares
- Bahía
- La Isla
- El Puerto
- Rihuete
- El Alamillo
- El Mojón

MAZARRÓN

CARTAGENA

SAN PEDRO DEL PINATAR

SAN JAVIER

LOS ALCÁZARES

LA UNIÓN

LA MANGA

LORCA

ÁGUILAS

- Calnegre
- Puntas de Calnegre

- Carrión
- Manzanares
- El Espejo
- La Concha
- Las Palmeras
- Los Narejos (L2)
- Los Narejos (L1)

- Isla Plana
- San Ginés
- La Azohía - El Cuartel
- La Azohía - La Chapineta
- Cala Cortina
- El Portús
- El Lastre
- Mar de Cristal
- Islas Menores Poniente
- Islas Menores Levante
- Los Nietos
- Los Urrutias
- Punta Brava
- Calblanque
- Levante
- Entremares
- Las Sirenas
- Galúa

- La Puntica
- La Mota
- Las Salinas
- Torre Derribada
- El Mojón
- Villananitos

- Veneciola
- Ensenada del Esparto
- Mistral
- El Arenal
- El Pedruchillo
- El Pedrucho
- Banco de Tabal
- Cala del Pino
- Cavanna
- Puerto Bello
- La Gola
- Paraíso
- Playa Honda
- Lomas del Castillico
- Calnegre (Monteblanco)

NIVEL DE ACCESIBILIDAD

Punto Accesible con baño asistido, vestuario y ducha adaptada	Punto accesible sin vestuario ni ducha adaptada
Punto Accesible con baño asistido	Practicable parcialmente equipada
Punto Accesible con vestuario y ducha adaptada	Equipada pero no practicable
Punto accesible con vestuario sin ducha adaptada	Practicable sin equipamientos
	No accesible



3. INFORMACIÓN DETALLADA DE ACCESIBILIDAD EN PLAYAS POR MUNICIPIOS

3.1. ÁGUILAS

3.1.1. RESUMEN INFORMATIVO DE LOS EQUIPAMIENTOS Y SERVICIOS DE ACCESIBILIDAD

3.1.2. OBSERVACIONES Y POSIBLES MEJORAS

3.1.3. FICHAS DE GEOLOCALIZACIÓN

RESUMEN INFORMATIVO DE LOS EQUIPAMIENTOS Y SERVICIOS DE ACCESIBILIDAD EN LAS PLAYAS | ÁGUILAS (2023)

PLAYA	INFORMACIÓN ORIENTACIÓN LOCALIZACIÓN	PLAZAS DE ESTACIONAMIENTO RESERVADO PMR	RAMPAS ACCESO	PASARELAS SOBRE LA ARENA	TRAMOS ENROLLABLES	VESTUARIOS ADAPTADOS	DUCHAS	ASEOS ADAPTADOS	ZONAS DE SOMBRA ADAPTADAS	ZONA BAÑO ADAPTADA	SILLAS ANFIBIAS	MULETAS ANFIBIAS	MODALIDAD DE AYUDA AL BAÑO	CALENDARIO DE AYUDA AL BAÑO	VALORACIÓN GENERAL
1. LA CAROLINA Fecha visita 03/07/2023	Panel informativo con altura excesiva y tamaño insuficiente del texto	No	No	No	No	No	No	No	No	No	No	No	No disponible	--	NO ACCESIBLE
LA HIGUERICA Fecha visita 03/07/2023	Panel informativo con altura excesiva y tamaño insuficiente del texto	No	No	Sí, pero no alcanzan la arena húmeda. Anchura: 1,50 m. Presenta un resalte al inicio y final del tramo.	No	No	No	No	No	No	No	No	No disponible	--	NO ACCESIBLE
2. CALARREONA Fecha visita 03/07/2023	Panel informativo con tamaño insuficiente del texto y no conectado mediante itinerario accesible	Si (2) En acceso principal. Falta señalización vertical con el disco de prohibido aparcar	No es necesario	Sí, pero no alcanzan arena húmeda. Anchura: 1,50 m. Presenta un resalte al final del tramo así como irregularidades y desperfectos	No	No	No	Si (1) Cabina de aseo químico. Zona de transferencia: 83 cm. Dimensiones (1,45x1,50 m) El puesto de socorro se encuentra muy alejado.	Sí 6x4 m	No	No	No	No disponible	-	PRACTICABLE PARCIALMENTE EQUIPADA
MATALENTISCO Fecha visita 03/07/2023	Panel informativo de altura excesiva y tamaño insuficiente del texto	No	No	No	No	No	No	No	No	No	No	No	No disponible	--	NO ACCESIBLE

RESUMEN INFORMATIVO DE LOS EQUIPAMIENTOS Y SERVICIOS DE ACCESIBILIDAD EN LAS PLAYAS | ÁGUILAS (2023)

PLAYA	INFORMACIÓN ORIENTACIÓN LOCALIZACIÓN	PLAZAS DE ESTACIONAMIENTO RESERVADO PMR	RAMPAS ACCESO	PASARELAS SOBRE LA ARENA	TRAMOS ENROLLABLES	VESTUARIOS ADAPTADOS	DUCHAS	ASEOS ADAPTADOS	ZONAS DE SOMBRA ADAPTADAS	ZONA BAÑO ADAPTADA	SILLAS ANFIBIAS	MULETAS ANFIBIAS	MODALIDAD DE AYUDA AL BAÑO	CALENDARIO DE AYUDA AL BAÑO	VALORACIÓN GENERAL
LA CASICA VERDE Fecha visita 03/07/2023	Panel informativo con tamaño insuficiente del texto y sin espacio de aproximación frontal	No	Sí, desde el paseo marítimo. Pendiente variable: 7 % - 14 %	No	No	No	No	No	No	No	No	No	No disponible	--	NO ACCESIBLE
3. PONIENTE Fecha visita 03/07/2023	Panel informativo con tamaño insuficiente del texto y sin espacio de aproximación frontal	Sí (1) 1 junto a punto accesible Falta señalización vertical con el disco de prohibido aparcar	Sí Pendiente: 6 %	Sí, pero no alcanzan la arena húmeda y con desnivel al final del tramo, irregularidades y desperfectos Anchura: 2,00 m.	No	No	No	No	Sí 6x6 m	No	Sí (1)	Sí (4 pares)	No disponible	Del 01/07 al 31/08 de 11:30 a 19:30 h.	PRACTICABLE PARCIALMENTE EQUIPADA
4. LA COLONIA Fecha visita 03/07/2023	Panel informativo con tamaño insuficiente del texto y sin espacio de aproximación frontal	Sí (3) Falta señalización vertical con el disco de prohibido aparcar. 2 cercanas al acceso a la playa. 1 Paseo de la Constitución. En esta última falta la señalización de prohibido aparcar.	Sí Pendiente: 4,5 %	Sí, pero no alcanzan la arena húmeda y con escalón al final del tramo, así como irregularidades y desperfectos Anchura: 2,00 m. Conexión rampa con inicio de la pasarela con plano inclinado de pendiente del 3%. Ausencia de bordes laterales de la pasarela señalizados y contrastados cromáticamente	No	No	No	Sí (1) Aseo modular con pendiente en el acceso: 17 %. El lavabo tiene pedestal y se acciona mediante el pie. Sin dimensiones para giro de silla de ruedas (1,60 x 2,35 m).	Sí (1) 6x4 m	No	Sí (1)	Sí (4 pares)	Préstamo de silla anfibia con prestación de servicio de ayuda al baño si existe riesgo en el mar con necesidad de acompañante	Fines de semana de Junio y 01/07 al 31/08 de 11:30 a 19:30 h.	PUNTO ACCESIBLE SIN VESTUARIO NI DUCHA ADAPTADA

RESUMEN INFORMATIVO DE LOS EQUIPAMIENTOS Y SERVICIOS DE ACCESIBILIDAD EN LAS PLAYAS | ÁGUILAS (2023)

PLAYA	INFORMACIÓN ORIENTACIÓN LOCALIZACIÓN	PLAZAS DE ESTACIONAMIENTO RESERVADO PMR	RAMPAS ACCESO	PASARELAS SOBRE LA ARENA	TRAMOS ENROLLABLES	VESTUARIOS ADAPTADOS	DUCHAS	ASEOS ADAPTADOS	ZONAS DE SOMBRA ADAPTADAS	ZONA BAÑO ADAPTADA	SILLAS ANFIBIAS	MULETAS ANFIBIAS	MODALIDAD DE AYUDA AL BAÑO	CALENDARIO DE AYUDA AL BAÑO	VALORACIÓN GENERAL
5. LEVANTE Fecha visita 03/07/2023	Panel informativo con tamaño insuficiente del texto y sin espacio de aproximación frontal	No	Sí Pendiente variable: 3 % 7,5 % 9 %	Sí, pero no alcanzan la arena húmeda. Anchura: 2,00 m. Conexión rampa con inicio de la pasarela con plano inclinado de pendiente del 4%.	No	No	No	No	No	No	No	No	Disponible si se solicita, siempre que las condiciones de la playa lo permitan.	Del 01/07 al 31/08 de 11:30 a 19:30 h.	PRACTICABLE SIN EQUIPAMIENTOS
6. LAS DELICIAS (Calle Aire) Fecha visita 03/07/2023	Panel informativo con tamaño insuficiente del texto y sin espacio de aproximación frontal	Sí (3) 1 en C/ Aire. Falta señalización horizontal en el pavimento y disco de prohibido aparcar, 2 en Avda. La Paz. Falta disco de prohibido aparcar.	Sí Pendiente: 7-12 %	Sí, pero no alcanzan la arena húmeda. Anchura: 2,00 m. Conexión rampa con inicio de la pasarela con plano inclinado de pendiente del 3%. Ausencia de bordes laterales de la pasarela señalizados y contrastados cromáticamente. Presenta un escalón al final del tramo	No	No	No	Sí (1) Acceso con carencias (Rampa con una pendiente del 15% y a continuación resalte de 2 cm). Lavabo con pedestal y se acciona mediante pie. Sin dimensiones para giro de silla de ruedas (1,50 x 2,17 m)	Sí (1) 6 x 4 m	No	No	No	Disponible si se solicita, siempre que las condiciones de la playa lo permitan.	Del 01/07 al 15/09 de 11:30 a 19:30 h.	PRACTICABLE PARCIALMENTE EQUIPADA

RESUMEN INFORMATIVO DE LOS EQUIPAMIENTOS Y SERVICIOS DE ACCESIBILIDAD EN LAS PLAYAS | ÁGUILAS (2023)

PLAYA	INFORMACIÓN ORIENTACIÓN LOCALIZACIÓN	PLAZAS DE ESTACIONAMIENTO RESERVADO PMR	RAMPAS ACCESO	PASARELAS SOBRE LA ARENA	TRAMOS ENROLLABLES	VESTUARIOS ADAPTADOS	DUCHAS	ASEOS ADAPTADOS	ZONAS DE SOMBRA ADAPTADAS	ZONA BAÑO ADAPTADA	SILLAS ANFIBIAS	MULETAS ANFIBIAS	MODALIDAD DE AYUDA AL BAÑO	CALENDARIO DE AYUDA AL BAÑO	VALORACIÓN GENERAL
6. LAS DELICIAS (Auditorio) Fecha visita 03/07/2023	Panel informativo con tamaño insuficiente del texto y sin espacio de aproximación frontal	Sí (3) 2 Frente Auditorio 1 Avda. de la Paz. Falta señalización vertical con el disco de prohibido aparcar	Sí Pendientes: 4 % -5 %	Sí, pero no alcanzan la arena húmeda y con escalón al final del tramo. Anchura: 2,00 m. Conexión rampa con inicio de la pasarela con carencias (pendiente: 13 %). Ausencia de bordes laterales de la pasarela señalizados y contrastados cromáticamente	No	No	No	Sí (1) Acceso con carencias (Rampa en el acceso que salva 8 cm al 15,8 %). Sin dimensiones para giro de silla de ruedas (1,50 x 2,25 m).	Sí (1) 6x6 m	No	Sí (1)	Sí (4 pares)	Préstamo de silla anfibia con prestación de servicio de ayuda al baño si existe riesgo en el mar y con necesidad de acompañante	Fines de semana de Junio y 01/07 al 15/09 de 11:30 a 19.30h.	PUNTO ACCESIBLE SIN VESTUARIO NI DUCHA ADAPTADA
7. EL HORNILLO Fecha visita 03/07/2023	Panel informativo en la playa con altura excesiva y tamaño insuficiente del texto. No conectado el itinerario con la pasarela	Sí, (2) Acceso principal. Falta señalización vertical con el disco de prohibido aparcar y señalización en una de las plazas	Sí. Pendiente: 9 %	Sí, pero no alcanzan la arena húmeda y con escalón al final del tramo. Anchura: 2,00 m.	No	No	No	No	No	No	No	No	No disponible	Del 01/07 al 15/09 de 11:30 a 19.30h.	PRACTICABLE SIN EQUIPAMIENTOS

RESUMEN INFORMATIVO DE LOS EQUIPAMIENTOS Y SERVICIOS DE ACCESIBILIDAD EN LAS PLAYAS | ÁGUILAS (2023)

PLAYA	INFORMACIÓN ORIENTACIÓN LOCALIZACIÓN	PLAZAS DE ESTACIONAMIENTO RESERVADO PMR	RAMPAS ACCESO	PASARELAS SOBRE LA ARENA	TRAMOS ENROLLABLES	VESTUARIOS ADAPTADOS	DUCHAS	ASEOS ADAPTADOS	ZONAS DE SOMBRA ADAPTADAS	ZONA BAÑO ADAPTADA	SILLAS ANFIBIAS	MULETAS ANFIBIAS	MODALIDAD DE AYUDA AL BAÑO	CALENDARIO DE AYUDA AL BAÑO	VALORACIÓN GENERAL
8. CALABARDINA Fecha visita 03/07/2023	Panel informativo con tamaño insuficiente del texto	Sí (5) 1 C/ Cruz de Mayo, 2 en Paseo Marítimo 1 C/ Joan Miró. 1 C/ Cala Blanca Itinerario con carencias: no hay vados. Se propone enlazar las plazas con puesto de socorro. Falta señalización vertical con el disco de prohibido aparcar.	Sí. Pendiente: 11,5 %	Sí, pero no alcanzan la arena húmeda y con escalón final al final del tramo, así como discontinuidad entre tramos de la pasarela. Pendiente de la pasarela: 9 %. Anchura: 2,00m. Ausencia de bordes laterales de la pasarela señalizados y contrastados cromáticamente.	No	No	No	Sí (1) Cabina de aseo químico. Zona de transferencia: 50 cm. Separación entre barras 0,78 m. No tiene lavabo.	Sí (1) 6 x 4 m	No	Sí (1) (4 pares)	Sí (4 pares)	Préstamo de silla anfibia prestación de servicio de ayuda al baño si existe riesgo en el mar con necesidad de acompañante	Fines de semana de Junio y 01/07 al 15/09 de 11:30 a 19.30h.	PUNTO ACCESIBLE SIN VESTUARIO NI DUCHA ADAPTADA

INFORMACIÓN AL PÚBLICO DE LA OFICINA MUNICIPAL DE TURISMO: TURISMO@AGUILAS.ORG – TELÉFONO: 968 49 31 73 / 968 49 32 85.



Nº PRAP	Playa	Valoración General	Observaciones e incidencias	Posibles Mejoras
ÁGUILAS				
1	La Carolina	Playa no accesible	No ha experimentado ningún cambio respecto 2022.	Incorporar elementos para adecuar el entorno conforme a la Orden TMA/851/2021 y normativa de aplicación.
	La Higuerica	Playa no accesible	No ha experimentado ningún cambio respecto 2022.	Se propone dotar a la playa de una plaza de aparcamiento reservado para personas con discapacidad y disponer de un itinerario accesible que comunique la plaza con las pasarelas y a su vez ir dotando la playa de equipamiento (tramo enrollable, aseo adaptado, información y señalética, etc.). Se deben mantener los tramos de pasarela para evitar irregularidades.
2	Calarreona	Practicable parcialmente equipada	El puesto de socorro se encuentra muy alejado del equipamiento. El cartel de información está ubicado en una situación que impide su aproximación. <u>Cambios respecto a 2022:</u> exceptuando los aseos. Se ha mejorado la ubicación, próximo al acceso, y sin invadir el itinerario peatonal de la pasarela.	En las plazas de aparcamiento reservadas falta la señalización vertical con el disco de prohibido aparcar y vados adaptados junto a las plazas. Se recomienda prolongar las pasarelas hasta la arena húmeda y conservar los tramos de pasarela para evitar irregularidades. La situación del puesto de socorro, muy alejada de la zona donde se encuentra el equipamiento, hace que el aseo adaptado tenga dificultad para usarse apropiadamente. Se propone mejorar los sistemas de información sobre la orientación y localización de los accesos, servicios e instalaciones.
	Matalentisco	Playa no accesible	No ha experimentado ningún cambio respecto 2022.	Incorporar elementos para adecuar el entorno conforme a la Orden TMA/851/2021 y normativa de aplicación.



Nº PRAP	Playa	Valoración General	Observaciones e incidencias	Posibles Mejoras
ÁGUILAS				
	La Casica Verde	Playa no accesible	No ha experimentado ningún cambio respecto 2022.	No tiene plazas de aparcamiento en las inmediaciones y el aparcamiento no está asfaltado. Existe una rampa de acceso a la playa desde el paseo marítimo con pendiente variable del 7-14 %. No dispone de pasarelas sobre la arena.
3	Playa de Poniente	Practicable parcialmente equipada	<u>Cambios respecto 2022:</u> La carencia en el inicio de la pasarela se ha solventado con una superficie regular de madera con una pendiente del 10%. El modelo del aseo no es adaptado. Se ha dotado de cuatro pares de muletas anfibas. Se ha dotado de cuatro pares de muletas anfibas.	En las plazas de aparcamiento reservadas falta la señalización vertical con el disco de prohibido aparcar. <u>Propuesta:</u> Se recomienda prolongar las pasarelas hasta la arena húmeda y cuidar las conexiones de los tramos del itinerario peatonal y la rampa de acceso a la playa y conservar y mantener adecuadamente los tramos de pasarela para evitar irregularidades. Se propone señalar los bordes de la pasarela para que contrasten cromáticamente. Se propone mejorar los sistemas de información sobre la orientación, localización de los accesos, servicios e instalaciones, como mínimo, la información relativa a ubicación y distancias con arreglo al capítulo XI y las especificaciones y dotaciones recogidas en el artículo 9 de la Orden TMA/851/2021.



Nº PRAP	Playa	Valoración General	Observaciones e incidencias	Posibles Mejoras
ÁGUILAS				
4	La Colonia	Punto accesible sin vestuario ni ducha adaptada.	Playa accesible equipada en un mismo punto con zona de sombra, silla anfibia, muletas y aseo adaptado con carencias. <u>Cambios respecto 2022:</u> El aseo existente se encuentra disponible durante el horario del puesto de socorro. Se ha resuelto con plano inclinado el resalte en el acceso al aseo. Ha disminuido el número de aseos, el año anterior contaba con otro aseo químico de uso exclusivo para personas con discapacidad. Préstamo de silla anfibia con prestación de servicio de ayuda al baño si existe riesgo en el mar. Se ha dotado de cuatro pares de muletas anfibias. Ausencia de bordes laterales de la pasarela señalizados y contrastados cromáticamente.	Se distingue por los equipamientos y la cercanía entre los servicios y/o elementos. En las plazas de aparcamiento reservadas falta la señalización vertical con el disco de prohibido aparcar. <u>Propuesta:</u> Se ha de resolver el acceso al aseo. Se propone disponer un aseo adaptado a la normativa y que la apertura del mismo no invada el itinerario peatonal. Se recomienda prolongar las pasarelas hasta la arena húmeda y cuidar las conexiones de los tramos del itinerario peatonal y la rampa de acceso a la playa y conservar y mantener adecuadamente los tramos de pasarela para evitar irregularidades. Se ha de pintar los bordes de las pasarelas para que quede contrastada cromáticamente con respecto a la arena. Se propone mejorar los sistemas de información sobre la orientación, localización de los accesos, servicios e instalaciones, como mínimo, la información relativa a ubicación y distancias con arreglo al capítulo XI y las especificaciones y dotaciones recogidas en el artículo 9 de la Orden TMA/851/2021.



Nº PRAP	Playa	Valoración General	Observaciones e incidencias	Posibles Mejoras
ÁGUILAS				
5	Playa de Levante	Practicable sin equipamientos	Playa que dispone de rampa y pasarelas en la arena. <u>Cambios respecto 2022:</u> El ancho de la pasarela sobre la arena ha aumentado a 2m.	<u>Propuesta:</u> Se propone recuperar la plaza de aparcamiento reservada que existía en C/ Alfonso Ortega. Prolongar las pasarelas hasta la arena húmeda y cuidar las conexiones de los tramos del itinerario peatonal y la rampa de acceso a la playa. Se propone dotar de modular de aseo químico adaptado. Si fuera posible, convendría dotar la playa de una zona de estancia/sombra en la playa y silla anfibia. Se propone mejorar los sistemas de información sobre la orientación, localización de los accesos, servicios e instalaciones, como mínimo, la información relativa a ubicación y distancias con arreglo al capítulo XI y las especificaciones y dotaciones recogidas en el artículo 9 de la Orden TMA/851/2021.



Nº PRAP	Playa	Valoración General	Observaciones e incidencias	Posibles Mejoras
ÁGUILAS				
6	Playa Las Delicias	Punto accesible sin vestuario ni ducha adaptada en el punto del Auditorio y practicable parcialmente equipada en el punto de la C/ Aire.	Playa destacada por los equipamientos y la cercanía entre los servicios y/o elementos. <u>Cambios respecto 2022:</u> Los aseos existentes se encuentran disponibles durante el horario del puesto de socorro. La silla anfibia que existía en 2020 en el punto de la C/ Aire no existe y se ha solicitado su disposición debido a la alta demanda del servicio en este punto. Sin embargo, sí existe silla anfibia en el punto del Auditorio, que no existía en 2020. En el acceso al aseo del punto de la C/ Aire existe un resalte de 11 cm que se ha solventado con una rampa al 15% y a continuación un resalte de 2 cm. El acceso al aseo del punto del Auditorio se salva mediante una rampa al 5 % que salva 8 cm. Se ha quitado la cabina de aseo químico de uso exclusivo para personas con discapacidad en el punto del Auditorio. Préstamo de silla anfibia con prestación de servicio de ayuda al baño si existe riesgo en el mar en el punto del auditorio.	En las plazas de aparcamiento reservadas falta la señalización vertical con el disco de prohibido aparcar. El acceso a los aseos de ambos puntos es inaccesible (resalte de 11 cm en el punto de la C/ Aire). <u>Propuesta:</u> Se recomienda prolongar las pasarelas hasta la arena húmeda y cuidar las conexiones de los tramos del itinerario peatonal y dotar al punto de la C/ Aire de silla anfibia y de muletas anfibas en este punto debido a la demanda del servicio de asistencia al baño en este punto accesible en concreto. Se propone resolver a nivel el acceso a los aseos, que adapten a la normativa y que la apertura de los mismos no invada el itinerario peatonal. Se propone poner la señalización con el disco de prohibido aparcar en las plazas de aparcamiento reservado así como señalizar horizontalmente la plaza situada en C/ Aire. Se propone mejorar los sistemas de información sobre la orientación, localización de los accesos, servicios e instalaciones, como mínimo, la información relativa a ubicación y distancias con arreglo al capítulo XI y las especificaciones y dotaciones recogidas en el artículo 9 de la Orden TMA/851/2021.



Nº PRAP	Playa	Valoración General	Observaciones e incidencias	Posibles Mejoras
ÁGUILAS				
7	Playa del Hornillo	Practicable sin equipamientos	Playa que dispone de dos plazas de aparcamiento reservadas para personas con movilidad reducida, rampa y pasarelas en la arena. <u>Cambios respecto 2022:</u> El ancho de la pasarela sobre la arena ha aumentado a 2m.	En las plazas de aparcamiento reservadas falta la señalización vertical con el disco de prohibido aparcar. Y en la nueva plaza incorporada, falta además el SIA. Si se considera conveniente, se podría ir dotando de equipamientos de accesibilidad. Se propone mejorar los sistemas de información sobre la orientación, localización de los accesos, servicios e instalaciones, como mínimo, la información relativa a ubicación y distancias con arreglo al capítulo XI y las especificaciones y dotaciones recogidas en el artículo 9 de la Orden TMA/851/2021.



Nº PRAP	Playa	Valoración General	Observaciones e incidencias	Posibles Mejoras
ÁGUILAS				
8	Calabardina	Punto accesible sin vestuario ni ducha adaptada	Playa accesible equipada en un mismo punto con zona de sombra, silla anfibia, muletas y aseo adaptado con carencias. <u>Cambios respecto 2022:</u> El ancho de la pasarela sobre la arena ha aumentado a 2m. Se ha aumentado el número de muletas anfibas, pasando de 3 a 4 pares. El aseo modular adaptado carece de espacio suficiente para realizar la transferencia lateral, 50 cm. Préstamo de silla anfibia con prestación de servicio de ayuda al baño si existe riesgo en el mar.	En las plazas de aparcamiento reservadas falta la señalización vertical con el disco de prohibido aparcar. Las plazas de aparcamiento reservadas no cumplen las condiciones técnicas y presentan dificultades para su uso y conexión con la playa. Habría que ampliar la longitud de las plazas hasta 5 m, disponer una zona de aproximación y transferencia posterior de anchura la de la plaza y longitud 1,50 m y mejorar la conexión peatonal del tejido urbano hasta la playa. <u>Propuesta:</u> Se recomienda prolongar las pasarelas hasta la arena húmeda, rebajar la pendiente existente del 9 % y cuidar las conexiones de los tramos del itinerario peatonal. Se propone disponer un aseo adaptado a la normativa y que la apertura del mismo no invada el itinerario peatonal. Se propone pintar los bordes laterales de la pasarela para señalar el contraste cromático. Se propone mejorar los sistemas de información sobre la orientación, localización de los accesos, servicios e instalaciones, como mínimo, la información relativa a ubicación y distancias con arreglo al capítulo XI y las especificaciones y dotaciones recogidas en el artículo 9 de la Orden TMA/851/2021.




EMPLAZAMIENTO



2_PASARELA



3_ZONA DE SOMBRA



4_ASEO



5_PLAZA DE APARCAMIENTO



EMPLAZAMIENTO




2_RAMPA DE ACCESO




3_PASARELA Y ZONA DE SOMBRA. SILLA ANFIBIA Y MULETAS




4_ASEO



5_PLAZA DE APARCAMIENTO



EMPLAZAMIENTO



2_RAMPA DE ACCESO



3_PASARELA Y ZONA DE SOMBRA. SILLA ANFIBIA Y MULETAS



4_ASEO



5.1_PLAZA DE APARCAMIENTO




EMPLAZAMIENTO




2.2_RAMPA DE ACCESO Y PASARELA



3_PASARELA Y ZONA DE SOMBRA. SILLA ANFIBIA Y MULETAS



4_ASEO



5.2_PLAZA DE APARCAMIENTO




EMPLAZAMIENTO



2_ACCESO Y PASARELA



3_PASARELA Y ZONA DE SOMBRA. SILLA ANFIBIA Y MULETAS



4_ASEO



5.1_PLAZA DE APARCAMIENTO



3. INFORMACIÓN DETALLADA DE ACCESIBILIDAD EN PLAYAS POR MUNICIPIOS

3.2. LORCA

3.2.1. RESUMEN INFORMATIVO DE LOS EQUIPAMIENTOS Y SERVICIOS DE ACCESIBILIDAD

3.2.2. OBSERVACIONES Y POSIBLES MEJORAS

3.2.3. FICHAS DE GEOLOCALIZACIÓN

RESUMEN INFORMATIVO DE LOS EQUIPAMIENTOS Y SERVICIOS DE ACCESIBILIDAD EN LAS PLAYAS | LORCA (2023)

PLAYA	INFORMACIÓN ORIENTACIÓN LOCALIZACIÓN	PLAZAS DE ESTACIONAMIENTO RESERVADO PMR	RAMPAS ACCESO	PASARELAS SOBRE LA ARENA	TRAMOS ENROLLABLES	VESTUARIOS ADAPTADOS	DUCHAS	ASEOS ADAPTADOS	ZONAS DE SOMBRA ADAPTADAS	ZONA BAÑO ADAPTADA	SILLAS ANFIBIAS	MULETAS ANFIBIAS	MODALIDAD DE AYUDA AL BAÑO	CALENDARIO DE AYUDA AL BAÑO	VALORACIÓN GENERAL
9. CALNEGRE Fecha visita 30/06/2023	Panel de información en torre/puesto de Protección Civil. Altura elevada y tamaño insuficiente de la fuente de texto	Hay (2) zonas señalizadas con el SIA ¹ . Falta delimitación y señalización en el terreno	No es necesaria. Anchura de paso en el inicio del tramo mayor a 1,20 m	Sí, hay dos. Ninguna alcanza la arena húmeda. La que está más cercana a la zona de aparcamiento reservado tiene un desnivel de 8 cm en el inicio del tramo. La pasarela situada en la zona de sombra presenta discontinuidades e irregularidades en diversos puntos del tramo.	No	No	No	Si (1) Aseo químico con planta circular y diámetro variable: 2,12-2,20 m. Distancia entre la puerta y la barandilla frente al inodoro: 1,47 m. Anchura de acceso: 83 cm. Barras de apoyo muy separadas: 85 cm. Espacio de transferencia: 85 cm	Si (1) 4x4 m ²	No	Sí (1)	No	Préstamo de silla anfibia por personal de Protección civil con necesidad de acompañante. En casos puntuales y excepcionales, el personal puede acompañar al usuario en el baño por tiempo limitado	Del 01/07 al 03/09 de 11:30 a 19:30 h	PUNTO ACCESIBLE SIN VESTUARIO NI DUCHA ADAPTADA
10. PUNTAS DE CALNEGRE Fecha visita 30/06/2023	Panel de información en la zona de acceso a la playa. Tamaño insuficiente de la fuente de texto y separado de la zona de estancia. Información desactualizada	No	No es necesaria	Sí. Pasarelas de caucho reciclado de anchura: 2,0 m. No alcanzan la arena húmeda. Presenta resalte en el inicio: 5 cm. No alcanzan la arena húmeda. Existe discontinuidad y abombamientos entre tramos (inicio y final del tramo). No conecta con el itinerario desde el acceso a la playa	No	No	No	Si (1) Cabina de aseo químico. No está conectada con la pasarela. Planta circular y diámetro variable: 2,12-2,20 m. Distancia entre la puerta y la barandilla frente al inodoro: 1,47 m. Anchura de acceso: 83 cm. Falta barra de apoyo abatible	No	No	Sí (1)	No	Préstamo de silla anfibia por personal de Protección civil con necesidad de acompañante. En casos puntuales y excepcionales, el personal puede acompañar al usuario en el baño por tiempo limitado	Del 01/07 al 03/09 de 11:30 a 19:30 h	EQUIPADA PERO NO PRACTICABLE

INFORMACIÓN AL PÚBLICO DE LA OFICINA MUNICIPAL DE TURISMO: TELÉFONO - 968 47 97 00 y 968 47 37 07 (CONCEJALÍA DE EMERGENCIAS DEL AYUNTAMIENTO DE LORCA)

¹ SIA: Símbolo Internacional de Accesibilidad.



Nº PRAP	Playa	Valoración General	Observaciones e incidencias	Posibles Mejoras
LORCA				
9	Calnegre	Punto Accesible sin vestuario ni ducha adaptada	Playa equipada con zona de sombra, cabina de aseo químico, silla anfibia y pasarelas. Dispone de 2 zonas señalizadas con el SIA y rotuladas con el SIA para el estacionamiento de personas con movilidad reducida. No ha experimentado ningún cambio respecto 2022.	<u>Propuesta:</u> Se propone la instalación de aseo accesible que mejore las condiciones básicas para facilitar la transferencia al inodoro. En años anteriores, no se podía realizar la transferencia lateral al inodoro. Se recomienda prolongar las pasarelas hasta la arena húmeda y cuidar las conexiones de los tramos del itinerario peatonal. Se propone mejorar los sistemas de información sobre la orientación, localización de los accesos, servicios e instalaciones, como mínimo, la información relativa a ubicación y distancias con arreglo al capítulo XI y las especificaciones y dotaciones recogidas en el artículo 9 de la Orden TMA/851/2021.
10	Puntas de Calnegre	Equipada pero no practicable	Playa de naturaleza de grava y arena, equipada con pasarela de caucho reciclado y silla anfibia. El acceso a la playa por la zona de la pasarela está muy separado del puesto de vigilancia donde se ubica la silla anfibia. No ha experimentado ningún cambio respecto 2022.	No hay plaza de aparcamiento reservada. Se ha de mejorar el aseo cuando y se deben resolver las discontinuidades entre tramos de pasarela y el abombamiento de los tramos de ésta y que dificultan la deambulaci3n para personas con movilidad reducida. Se debe conectar el acceso al aseo químico con la pasarela en el acceso desde el itinerario peatonal. Se propone mejorar los sistemas de informaci3n sobre la orientaci3n, localizaci3n de los accesos, servicios e instalaciones, como m3nimo, la informaci3n relativa a ubicaci3n y distancias con arreglo al cap3tulo XI y las especificaciones y dotaciones recogidas en el art3culo 9 de la Orden TMA/851/2021.



EMPLAZAMIENTO



2_PASARELA



3_ZONA DE SOMBRA. SILLA ANFIBIA



4_ASEO



5_PLAZA DE APARCAMIENTO




EMPLAZAMIENTO



2_PASARELA



3_ASEO



4_SILLA ANFIBIA



5_PUESTO DE VIGILANCIA



REGIÓN DE MURCIA

Instituto de Turismo de la
Región de Murcia
Avda. Juana Jugán, 2
30.006 - Murcia, Edificio CCT
T. 968 27 77 19 - F. 968 35 77 31
murciaturistica.es turismoweb.carm.es

FAMDIF/COCEMFE-MURCIA

Oficina Técnica de Accesibilidad | OTAF
C/ Mariano Montesinos, 14 - bajo
30.005 - Murcia
T. 968 292 826 - F. 968 292 816
famdif@famdif.org
www.famdif.org



FAMDIF/COCEMFE-MURCIA

3. INFORMACIÓN DETALLADA DE ACCESIBILIDAD EN PLAYAS POR MUNICIPIOS

3.3. MAZARRÓN

3.3.1. RESUMEN INFORMATIVO DE LOS EQUIPAMIENTOS Y SERVICIOS DE ACCESIBILIDAD

3.3.2. OBSERVACIONES Y POSIBLES MEJORAS

3.3.3. FICHAS DE GEOLOCALIZACIÓN

RESUMEN INFORMATIVO DE LOS EQUIPAMIENTOS Y SERVICIOS DE ACCESIBILIDAD EN LAS PLAYAS | MAZARRON (2023)

PLAYA	INFORMACIÓN ORIENTACIÓN LOCALIZACIÓN	PLAZAS DE ESTACIONAMIENTO RESERVADO PMR	RAMPAS ACCESO	PASARELAS SOBRE LA ARENA	TRAMOS ENROLLABLES	VESTUARIOS ADAPTADOS	DUCHAS	ASEOS ADAPTADOS	ZONAS DE SOMBRA ADAPTADAS	ZONA BAÑO ADAPTADA	SILLAS ANFIBIAS	MULETAS ANFIBIAS	MODALIDAD DE AYUDA AL BAÑO	CALENDARIO DE AYUDA AL BAÑO	VALORACIÓN GENERAL
PERCHELES Fecha visita 06/07/2023	No	No	No	Sí, pero no alcanzan la arena húmeda y se encuentran en mal estado. Anchura: 1,50 m	No	No	No	No	No	No	No	No	No disponible	--	NO ACCESIBLE
11. BOLNUEVO Fecha visita 06/07/2023	No	Sí (6) 2 Frente a Restaurante Oasis de Las Palmeras (sin señalización vertical con el SIA en una de ellas). 2 en calle lateral junto a Restaurante El Ánfora. 1 en Avda. Pedro López Meca. 1 en calle Medusa frente Restaurante Las Redes	Sí. Junto a subida mirador. Pendiente: 10 %	Sí, pero no alcanzan la arena húmeda. Anchura: 1,50 m. En varios accesos de la playa, acaban en resalte. No se encuentran en la zona de rampa.	No	No	No	Sí (3) 2 Aseos modulares adaptados (metal) con puerta sin manivela y resalte de 3 cm en la entrada. 1 Aseo modular adaptado (madera) con zona de transferencia a insuficiente y espejo a altura excesiva	Sí (1) 4x6 m	No	No	No	No disponible	Del 01/07 al 31/08 De lunes a domingo de 11:30 h a 19:30 h	PRACTICABLE PARCIALMENTE EQUIPADA
LAS MORERAS Fecha visita 06/07/2023	No	1 Avda. del Castellar	No, no es necesaria	No alcanzan la arena húmeda	No	No	No	No	No	No	No	No	No disponible	--	NO ACCESIBLE

RESUMEN INFORMATIVO DE LOS EQUIPAMIENTOS Y SERVICIOS DE ACCESIBILIDAD EN LAS PLAYAS | MAZARRON (2023)

PLAYA	INFORMACIÓN ORIENTACIÓN LOCALIZACIÓN	PLAZAS DE ESTACIONAMIENTO RESERVADO PMR	RAMPAS ACCESO	PASARELAS SOBRE LA ARENA	TRAMOS ENROLLABLES	VESTUARIOS ADAPTADOS	DUCHAS	ASEOS ADAPTADOS	ZONAS DE SOMBRA ADAPTADAS	ZONA BAÑO ADAPTADA	SILLAS ANFIBIAS	MULETAS ANFIBIAS	MODALIDAD DE AYUDA AL BAÑO	CALENDARIO DE AYUDA AL BAÑO	VALORACIÓN GENERAL
12. EL CASTELLAR Fecha visita 06/07/2023	Panel informativo próximo al acceso de la playa con tamaño insuficiente del texto	Sí (5) 2 en Calle Bitácora 2 en Hotel Playa Grande 1 Avda. del Castellar	No es necesaria	Sí, pero no alcanzan la arena húmeda Anchura: 2,00 m	No	No	No	Sí (1) En paseo. Acceso al módulo con carencias (Rampa con pendiente: 13 %). Aseo con barra abatible fija que impide transferencia. Separación entre barras: 73 cm. Sin dimensiones para giro de silla de ruedas (1,72 x 1,94 m) Espejo y pestillo con altura excesiva	No	No	No	No	No disponible	Del 01/07 al 31/08 De lunes a domingo de 11:30 h a 19:30 h	PRACTICABLE PARCIALMENTE EQUIPADA
13. NARES Fecha visita 06/07/2023	Panel informativo próximo al acceso de la playa con tamaño insuficiente de la fuente texto	Sí (4) 1 inicio playa en C/ El Collado. 1 Avda. del Castellar. 2 junto acceso principal.	Sí. Pendiente: 10 %	Sí, pero no alcanzan la arena húmeda Anchura: 1,50 m (Avda. del Castellar) En C/ El Collado. Anchura: 2,00 m. En inicio de tramo, plano inclinado	No	No	No	Sí (2) Aseos modulares con barras muy separadas. (2,20 x 1,90 m)	Sí (1) 4x6 m	No	No	No	No disponible	Del 01/07 al 31/08 De lunes a domingo de 11:30 h a 19:30 h	PRACTICABLE PARCIALMENTE EQUIPADA

RESUMEN INFORMATIVO DE LOS EQUIPAMIENTOS Y SERVICIOS DE ACCESIBILIDAD EN LAS PLAYAS | MAZARRON (2023)

PLAYA	INFORMACIÓN ORIENTACIÓN LOCALIZACIÓN	PLAZAS DE ESTACIONAMIENTO RESERVADO PMR	RAMPAS ACCESO	PASARELAS SOBRE LA ARENA	TRAMOS ENROLLABLES	VESTUARIOS ADAPTADOS	DUCHAS	ASEOS ADAPTADOS	ZONAS DE SOMBRA ADAPTADAS	ZONA BAÑO ADAPTADA	SILLAS ANFIBIAS	MULETAS ANFIBIAS	MODALIDAD DE AYUDA AL BAÑO	CALENDARIO DE AYUDA AL BAÑO	VALORACIÓN GENERAL
JUNTA DE LOS MARES Fecha visita 06/07/2023	Panel informativo próximo al acceso de la playa con tamaño insuficiente de la fuente texto	Sí (6) 2 Avda. del Castellar. 2 C/ Bolivia 1 C/ Argentina (Falta señalización vertical con el disco de prohibido aparcar). 1 C/ Puerto Rico	Sí. En C/ Argentina y C/ Puerto Rico no es necesario. En C/ Bolivia, rampas con pendiente: 9% y 7% anchura: 1,60 m y 1,70 m, respectivamente.	Sí. Pasarelas de hormigón pero no alcanzan la arena húmeda Anchura: 1,50 m. Bordes laterales de la pasarela señalizados y contrastados cromáticamente	No	No	No	Si (3) Aseos modulares con barras muy separadas, (2,20 x 1,90 m) En C/ Argentina (conexión de pasarela madera-hormigón con pendiente variable: 19-9-8,6 %. Separación entre barras: 86 cm, espejo a altura excesiva). En C/ Bolivia (rampa de acceso con pendiente: 11 %, separación entre barras: 82 cm). En C/ Puerto Rico (rampa de acceso con pendiente: 17 %). Separación entre barras: 91 cm	Sí (1) 6x4 m	No	Sí (1)	Si (1 par) y andador anfibio	Préstamo de silla anfibia y por personal específico con servicio de baño asistido con necesidad de acompañante y cita previa online (www.visita.mazarron.com/es/reservas/)	Del 01/07 al 31/08 De lunes a domingo de 11:30 h a 19:30 h	PUNTO ACCESIBLE CON BAÑO ASISTIDO
14. BAHÍA Fecha visita 06/07/2023	--	Sí (4) 1 C/ Concha Candau. 1 C/ Sevilla. 2 C/ Noruega-La Reya. (Falta señalización vertical con el SIA y disco de prohibido aparcar en una de las plazas). Hay 1 plaza en las proximidades en playa de La Ermita	Sí Pendiente: 7 %	No	No	No	No	No	No	No	No	No	No disponible	Del 01/07 al 31/08 De lunes a domingo de 11:30 h a 19:30 h	PRACTICABLE SIN EQUIPAMIENTOS

RESUMEN INFORMATIVO DE LOS EQUIPAMIENTOS Y SERVICIOS DE ACCESIBILIDAD EN LAS PLAYAS | MAZARRON (2023)

PLAYA	INFORMACIÓN ORIENTACIÓN LOCALIZACIÓN	PLAZAS DE ESTACIONAMIENTO RESERVADO PMR	RAMPAS ACCESO	PASARELAS SOBRE LA ARENA	TRAMOS ENROLLABLES	VESTUARIOS ADAPTADOS	DUCHAS	ASEOS ADAPTADOS	ZONAS DE SOMBRA ADAPTADAS	ZONA BAÑO ADAPTADA	SILLAS ANFIBIAS	MULETAS ANFIBIAS	MODALIDAD DE AYUDA AL BAÑO	CALENDARIO DE AYUDA AL BAÑO	VALORACIÓN GENERAL
15. LA ISLA Fecha visita 06/07/2023	No dispone	Sí (4) 2 Avda. Bolnuevo. (Alejadas del acceso a la playa). 2 junto acceso	Sí (2) Rampa hormigón (pendiente: 9 % y 21 %) Rampa madera (pendiente: 8 %)	Sí. Pasarelas de hormigón pero no alcanzan la arena húmeda Anchura: 1,50 m. Encuentros en tramos de madera con discontinuidades (enlace con aseo modular) y pasarela de hormigón. Bordes laterales de la pasarela señalizados y contrastados cromáticamente	No Se propone delimitar o señalar el acceso al baño desde la pasarela para evitar la ocupación de personas en este punto	No	No	Sí (1) Aseo con resalte en el acceso y barras muy separadas: 87 cm. (2,20 x 1,90 m)	Sí (1) 6x4 m	No	Sí (1)	Sí (1 par) y andador anfibio	Préstamo de silla anfibia y por personal específico con servicio de baño asistido con necesidad de acompañante y cita previa online (www.visitamazarron.com/es/reservas/)	Del 01/07 al 31/08 De lunes a domingo de 11:30 h a 19:30 h	PUNTO ACCESIBLE CON BAÑO ASISTIDO
16. EL PUERTO Fecha visita 06/07/2023	Panel informativo próximo al acceso de la playa con tamaño insuficiente de la fuente texto	Sí (4) 2 Paseo de Rihuete. Compartidas con la playa El Rihuete 2 C/ Mayor	Sí Pendiente: 9 %	Sí. Pasarelas de hormigón. Anchura: 1,50 m. Hundimiento de la arena al final del tramo de la pasarela. Bordes laterales de la pasarela señalizados y contrastados cromáticamente están deteriorados en la parte inicial	No es necesario	No	No	Sí (1) Aseo modular. Rampa de acceso pendiente: 22 % (2,20 x 1,90 m).	Sí (1) 6x4 m	Sí. Específica para personas mayores y/o personas con movilidad reducida. Cuenta con zona de baño adaptada: toldo, pasamanos de acceso al agua y butacas en el interior del agua	Sí (1)	Sí (1 par) y andador anfibio	Préstamo de silla anfibia y por personal específico con servicio de baño asistido con necesidad de acompañante y cita previa online (www.visitamazarron.com/es/reservas/)	Del 01/07 al 31/08 De lunes a domingo de 11:30 h a 19:30 h	PUNTO ACCESIBLE CON BAÑO ASISTIDO

RESUMEN INFORMATIVO DE LOS EQUIPAMIENTOS Y SERVICIOS DE ACCESIBILIDAD EN LAS PLAYAS | MAZARRON (2023)

PLAYA	INFORMACIÓN ORIENTACIÓN LOCALIZACIÓN	PLAZAS DE ESTACIONAMIENTO RESERVADO PMR	RAMPAS ACCESO	PASARELAS SOBRE LA ARENA	TRAMOS ENROLLABLES	VESTUARIOS ADAPTADOS	DUCHAS	ASEOS ADAPTADOS	ZONAS DE SOMBRA ADAPTADAS	ZONA BAÑO ADAPTADA	SILLAS ANFIBIAS	MULETAS ANFIBIAS	MODALIDAD DE AYUDA AL BAÑO	CALENDARIO DE AYUDA AL BAÑO	VALORACIÓN GENERAL
17. RIHUETE Fecha visita 06/07/2023	No estaba instalado	Sí (7) Paseo de Rihuete Falta señalización vertical con el disco de prohibido aparcar. 5 Acceso a la playa 2 compartidas con playa El Puerto	Sí Pendiente: 9 %.	Sí. Pasarelas de hormigón pero no alcanzan la arena húmeda Anchura: 1,50 m. Bordes laterales de la pasarela señalizados y contrastados cromáticamente están muy deteriorados	No	No	No	Sí (2) Aseos modulares con carencias la rampa de acceso mediante rampa. Rampa de acceso pendiente: 14,7 % y 21 %). Barras muy separadas: 86 cm y 77 cm respectivamente. (2,20 x 1,90 m)	No	No	No	No	No disponible	Del 01/07 al 31/08 De lunes a domingo de 11:30 h a 19:30 h	PRACTICABLE PARCIALMENTE EQUIPADA
18. EL ALAMILLO Fecha visita 06/07/2023	Panel informativo alejado del acceso de la playa con tamaño insuficiente de la fuente texto	Sí (5) 2 en Avda. del Alamillo. 3 en Ctra. a Mazarrón.	No es necesario	Sí. Resalte al inicio del tramo de la pasarela de madera. Anchura: 1,20 m. Bordes laterales de la pasarela señalizados y contrastados cromáticamente	No	No	No	No	Sí (1) 6x4 m	No	No	No	No disponible	Del 01/07 al 31/08 De lunes a domingo de 11:30 h a 19:30 h	PRACTICABLE PARCIALMENTE EQUIPADA
EL MOJÓN Fecha visita 06/07/2023	Panel informativo con tamaño insuficiente del texto. No conectado el itinerario con la pasarela	No	Sí Pendiente: 12,5 %	No	No	No	No	No	No	No	No	No	No disponible	Del 01/07 al 31/08 De lunes a domingo de 11:30 h a 19:30 h	NO ACCESIBLE

INFORMACIÓN AL PÚBLICO DE LA OFICINA DE TURISMO Y TELÉFONO: OFICINA MUNICIPAL DE TURISMO; TURISMO@MAZARRON.ES – TELÉFONO: 968 59 44 26



Nº PRAP	Playa	Valoración General	Observaciones e incidencias	Posibles Mejoras
MAZARRÓN				
	Percheles	No accesible	Playa natural no accesible. No ha experimentado ningún cambio respecto 2022.	
11	Bolnuevo	Practicable parcialmente equipada	<p>Paseo marítimo equipado en tres puntos con aseos adaptados.</p> <p><u>Cambios respecto 2022:</u> Faltan el panel de información sobre normas de seguridad e higiene en puntos de interés. Pendiente de instalar, ya que iba a ser reubicado.</p> <p>Se realizado una labor de mantenimiento de los aseos modulares: pavimento y pintura en los paramentos verticales además de murales exteriores. Bordes de las pasarelas sobre la arena contrastados cromáticamente.</p>	<p><u>Propuestas:</u> Se recomienda prolongar las pasarelas hasta la arena húmeda y eliminar el pequeño resalte de acceso a los aseos modulares adaptados (metal) y dotar la puerta de un mecanismo de apertura accesible.</p> <p>Se propone sustituir la barra de apoyo del inodoro del aseo modular junto a las Gredas (madera) por otra de mayor longitud.</p> <p>Tener en cuenta en los paneles de información sobre la orientación, localización de los accesos, servicios e instalaciones, como mínimo, la información relativa a ubicación y distancias lo dispuesto en el capítulo XI y las especificaciones y dotaciones recogidas en el artículo 9 de la Orden TMA/851/2021.</p>



Nº PRAP	Playa	Valoración General	Observaciones e incidencias	Posibles Mejoras
MAZARRÓN				
	Las Moreras	Playa no accesible	Playa no accesible. Playa canina situada entre Bolnuevo y Castellar (junto a la zona del camping). El itinerario entre el acceso y la zona de la playa no es accesible. Las pasarelas dispuestas no enlazan ni con la urbanización ni con la arena húmeda. No dispone de equipamientos de accesibilidad. No ha experimentado ningún cambio respecto 2022.	<u>Propuesta:</u> Se propone mejorar los sistemas de información sobre la orientación, localización de los accesos, servicios e instalaciones, como mínimo, la información relativa a ubicación y distancias con arreglo al capítulo XI y las especificaciones y dotaciones recogidas en el artículo 9 de la Orden TMA/851/2021.
12	El Castellar	Practicable parcialmente equipada	Playa de naturaleza de grava y arena, accesible hasta las pasarelas y con aseo adaptado con carencias en el Paseo Marítimo y otro compartido con la Playa de Nares. Si se considera conveniente, se podría ir dotando de equipamientos de accesibilidad. No hay cambios con respecto 2022.	<u>Propuesta:</u> Se recomienda prolongar las pasarelas hasta la arena húmeda. Se detectan carencias en el aseo del paseo (rampa de acceso de 13 % de pendiente, la barra abatible es fija e impide la transferencia lateral al inodoro y no tiene dimensiones para el giro de la silla de ruedas). Se propone mejorar los sistemas de información sobre la orientación, localización de los accesos, servicios e instalaciones, como mínimo, la información relativa a ubicación y distancias con arreglo al capítulo XI y las especificaciones y dotaciones recogidas en el artículo 9 de la Orden TMA/851/2021.



Nº PRAP	Playa	Valoración General	Observaciones e incidencias	Posibles Mejoras
MAZARRÓN				
13	Nares	Practicable parcialmente equipada	Cambios respecto 2022: Bordes de la pasarela sobre la arena con contraste cromático.	<u>Propuesta:</u> Se recomienda prolongar las pasarelas hasta la arena húmeda y cuidar las conexiones de los tramos del itinerario peatonal. Los aseos presentan las barras de apoyo horizontal muy separadas (0,89 m). Se propone mejorar los sistemas de información con arreglo al capítulo XI y las especificaciones y dotaciones recogidas en el artículo 9 de la Orden TMA/851/2021.
	Junta de los Mares	Punto accesible con baño asistido	Playa accesible y equipada en tres puntos con pasarelas y aseos adaptados con carencias y zona de sombra en un punto. Prestación de silla anfibia por personal de empresa específica (adscrita a empresa adjudicataria de salvamento y socorrismo) con servicio de asistencia al baño. Playa destacada por los servicios y/o elementos. Servicio de asistencia al baño por personal específico con cita previa online: www.visitamazarron.com/es/reservas/ . No hay cambios con respecto 2022.	<u>Propuesta:</u> Se recomienda prolongar las pasarelas hasta la arena húmeda y cuidar las conexiones de los tramos del itinerario peatonal: enlace de las pasarelas con el tramo urbano. Se propone dotar de señalización vertical de la plaza de estacionamiento reservado en C/ Argentina. Se propone delimitar el acceso al baño para impedir la permanencia o estancia de personas en estos puntos. Se propone mejorar los sistemas de información sobre la orientación, localización de los accesos, servicios e instalaciones, como mínimo, la información relativa a ubicación y distancias con arreglo al capítulo XI y las especificaciones y dotaciones recogidas en el artículo 9 de la Orden TMA/851/2021.



Nº PRAP	Playa	Valoración General	Observaciones e incidencias	Posibles Mejoras
MAZARRÓN				
14	Bahía	Practicable sin equipamientos.	Playa accesible mediante rampa, pero carente de equipamientos de accesibilidad. <u>Cambios respecto 2022:</u> Se ha incorporado la señalización vertical con el SIA y disco de prohibido aparcar que faltaba.	Playa que tiene rampas de conexión con la arena, pero que carece de continuidad mediante pasarelas. No dispone de aseo adaptado.
15	La Isla	Punto accesible con baño	Playa accesible equipada con pasarelas, aseo adaptado con carencias, zona de sombra y silla anfibia. Prestación de silla anfibia por personal de empresa específica (adscrita a empresa adjudicataria de salvamento y socorrismo) con servicio de asistencia al baño. Los vados junto a las plazas reservadas presentan dificultades. Playa destacada por los servicios y/o elementos. Servicio de asistencia al baño por personal específico con cita previa online: www.visitamazarron.com/es/reservas/ . <u>Cambios respecto 2022:</u> No dispone de panel de información.	<u>Propuesta:</u> Se recomienda prolongar las pasarelas hasta la arena húmeda y cuidar las conexiones de los tramos del itinerario peatonal (junto al aseo, resaltes). El aseo presenta las barras de apoyo muy separadas. Se propone delimitar el acceso al baño para impedir la permanencia o estancia de personas en estos puntos. Se propone mejorar los sistemas de información sobre la orientación, localización de los accesos, servicios e instalaciones, como mínimo, la información relativa a ubicación y distancias con arreglo al capítulo XI y las especificaciones y dotaciones recogidas en el artículo 9 de la Orden TMA/851/2021.



Nº PRAP	Playa	Valoración General	Observaciones e incidencias	Posibles Mejoras
MAZARRÓN				
16	El Puerto	Punto accesible con baño asistido	Playa accesible y equipada en un mismo punto con pasarelas, zona de sombra y estancia en la arena. Prestación de silla anfibia por personal de empresa específica (adscrita a empresa adjudicataria de salvamento y socorrismo) con servicio de baño asistido. Aseos modulares adaptados con carencias. En las plazas de aparcamiento reservadas compartidas con la playa Es necesario mantener los aseos adaptados en perfectas condiciones puesto que presenta carencias en el acceso (rampa de acceso de pendiente 22%). Playa destacada por los servicios y/o elementos. Servicio de asistencia al baño por personal específico con cita previa online: www.visitamazarron.com/es/reservas/ . No hay cambios con respecto 2022.	<u>Propuesta:</u> Se propone delimitar el acceso al baño para impedir la permanencia o estancia de personas en estos puntos. Se propone señalar las zonas de transferencia en las plazas de apartamiento reservado compartidas con la playa El Rihuete. Se debe mejorar la zona de arena húmeda al final del tramo de pasarela ya que informan los socorristas que dificulta el desplazamiento de una persona usuaria de silla anfibia hasta el acceso al baño. Se propone mejorar el acceso al aseo por la rampa previa que tiene con la pendiente del 22%. Se propone pintar bordes laterales de las pasarelas sobre la arena, se encuentran muy deteriorados, sin apenas distinción de contraste cromáticamente. Se propone mejorar los sistemas de información sobre la orientación, localización de los accesos, servicios e instalaciones, como mínimo, la información relativa a ubicación y distancias con arreglo al capítulo XI y las especificaciones y dotaciones recogidas en el artículo 9 de la Orden TMA/851/2021.




Nº PRAP	Playa	Valoración General	Observaciones e incidencias	Posibles Mejoras
MAZARRÓN				
17	Rihuete	Practicable parcialmente equipada	Los aseos presentan carencias (rampas de acceso de 14,7 % y 21% de pendiente y barras de apoyo muy separadas). <u>Cambios respecto 2022:</u> No estaba instalado el panel de información. Se ha incorporado la señalización vertical con el SIA y disco de prohibido aparcar que faltaba.	<u>Propuesta:</u> Se recomienda prolongar las pasarelas hasta la arena húmeda y volver a pintar los bordes de porque apenas se aprecia la distinción cromática. Los aseos presentan carencias en el acceso. Se propone señalar las zonas de transferencia en las plazas de apartamiento reservado compartidas. Se propone instalar los sistemas de información sobre la orientación, localización de los accesos, servicios e instalaciones, como mínimo, la información relativa a ubicación y distancias con arreglo al capítulo XI y las especificaciones y dotaciones recogidas en el artículo 9 de la Orden TMA/851/2021.
18	El Alamillo	Practicable parcialmente equipada	Existe un aseo adaptado con carencias y pasarelas. La composición de la playa contiene bolos y gravas además de arena. <u>Cambios respecto 2022:</u> Se ha instalado el panel de información próximo al acceso de la playa. Debido a las importantes carencias del aseo se considera que no es accesible (rampa de acceso de 18 % de pendiente con resalte previo de 4 cm y barras de apoyo muy separadas). Bordes contrastados cromáticamente en las pasarelas sobre la arena.	La playa carece de paseo marítimo. <u>Propuesta:</u> El itinerario de pasarelas en la propia playa debería colocarse lo más cercano posible a las plazas de aparcamiento reservadas, prolongarlo hasta la arena húmeda, evitando escalones al inicio y al final y garantizando la continuidad del itinerario peatonal. Dichas pasarelas deben tener al menos 1,80 m de ancho. Se propone mejorar los sistemas de información, como mínimo, la información sobre ubicación y distancias con arreglo a la Orden TMA/851/2021.



Nº PRAP	Playa	Valoración General	Observaciones e incidencias	Posibles Mejoras
MAZARRÓN				
	El Mojón	No accesible	Playa natural. <u>Cambios respecto 2022:</u> Debido a las importantes carencias del aseo se considera que no es accesible (excesiva pendiente en el acceso, sin conexión a las pasarelas, lavabo de pie, sin barra fija, no tiene dimensiones para el giro en el interior)	No tiene señalización de plazas de aparcamiento de ningún tipo por formar parte de un medio natural. <u>Propuesta:</u> Mejorar las características del aseo (resalte en el acceso previo a plano inclinado, no conectado con pasarelas, carece de barra fija, lavabo de pie y carece de dimensiones para poder realizar el giro de una silla de ruedas). Se recomienda reducir la pendiente de la rampa de acceso y darle continuidad a dicha rampa mediante pasarelas hasta la arena húmeda y que conecten con el aseo. Se propone mejorar los sistemas de información sobre la orientación, localización de los accesos, servicios e instalaciones, como mínimo, la información relativa a ubicación y distancias con arreglo al capítulo XI y las especificaciones y dotaciones recogidas en el artículo 9 de la Orden TMA/851/2021.



EMPLAZAMIENTO




2_PASARELA





3_ZONA DE SOMBRA



4.1_ASEO




5.1_PLAZA DE APARCAMIENTO





EMPLAZAMIENTO



2_PASARELA



3_PASARELA Y ZONA DE SOMBRA




4.2_ASEO




5.2_PLAZA DE APARCAMIENTO



EMPLAZAMIENTO



2_RAMPA DE ACCESO



3_PASARELA Y ZONA DE SOMBRA. SILLA, MULETAS Y ANDADOR ANFIBIO




4_ASEO




5_PLAZA DE APARCAMIENTO



EMPLAZAMIENTO



2_RAMPA DE ACCESO




3_PASARELA Y ZONAS DE SOMBRA. SILLA, MULETAS Y ANDADOR ANFIBIO




4_ASEO




5_PLAZA DE APARCAMIENTO



EMPLAZAMIENTO



2_RAMPA DE ACCESO



3_PASARELA



4_ASEO



5.1_PLAZA DE APARCAMIENTO



EMPLAZAMIENTO




2_PASARELA




3_ZONA DE SOMBRA



4_ASEO



5.1_PLAZA DE APARCAMIENTO




EMPLAZAMIENTO




2_PASARELA



3_ZONA DE SOMBRA. SILLA, MULETAS Y ANDADOR ANFIBIO



4.1_ASEO



5.1_PLAZA DE APARCAMIENTO



3. INFORMACIÓN DETALLADA DE ACCESIBILIDAD EN PLAYAS POR MUNICIPIOS

3.4. CARTAGENA (LITORAL SUR, MAR MEDITERRÁNEO Y MAR MENOR)

3.4.1. RESUMEN INFORMATIVO DE LOS EQUIPAMIENTOS Y SERVICIOS DE ACCESIBILIDAD

3.4.2. OBSERVACIONES Y POSIBLES MEJORAS

3.4.3. FICHAS DE GEOLOCALIZACIÓN

RESUMEN INFORMATIVO DE LOS EQUIPAMIENTOS Y SERVICIOS DE ACCESIBILIDAD EN LAS PLAYAS | CARTAGENA (2023)

PLAYA	INFORMACIÓN ORIENTACIÓN LOCALIZACIÓN	PLAZAS DE ESTACIONAMIENTO RESERVADO PMR	RAMPAS ACCESO	PASARELAS SOBRE LA ARENA	TRAMOS ENROLLABLES	VESTUARIOS ADAPTADOS	DUCHAS	ASEOS ADAPTADOS	ZONAS DE SOMBRA ADAPTADAS	ZONA BAÑO ADAPTADA	SILLAS ANFIBIAS	MULETAS ANFIBIAS	MODALIDAD DE AYUDA AL BAÑO	CALENDARIO DE AYUDA AL BAÑO	VALORACIÓN GENERAL
CARTAGENA (LITORAL SUR)															
19. ISLA PLANA Fecha visita 04/07/2023	Panel informativo en acceso a la playa con tamaño insuficiente del texto y sin espacio de aproximación frontal	Sí (1) Acceso a la playa	Sí Pendiente: 6 %	Sí. Anchura: 2,00 m. Bordes laterales de la pasarela señalizados y contrastados cromáticamente	Sí. Anchura: 2,00 m	Sí (1) Módulo que sirve de almacén para las ayudas técnicas y el equipamiento accesible. Acceso: 1,07 m. (2,23 x 2,08 m).	No	Sí (1) Aseo modular. Acceso: 1,07 m. (2,17 x 2,03 m). Espacio de transferencia a 72 cm. Lavabo de pie con pedestal. Perchero a 1,44m.	Sí (2) Pérgola y módulo de madera cubierto (2,20 x 2,23 m). Altura banco: 45 cm	No	Sí (1)	Sí (1 par)	Préstamo de silla y muletas anfibus por personal de vigilancia y salvamento con necesidad de acompañante para ayudar al baño	Del 01/07 al 31/08. De 11:00 h a 20:00 h.	PUNTO ACCESIBLE CON VESTUARIO SIN DUCHA ADAPTADA
20. SAN GINÉS Fecha visita 04/07/2023	Panel informativo en acceso a la playa con tamaño insuficiente del texto y sin espacio de aproximación frontal	Sí (2) Alejadas del punto accesible	No es necesaria	Sí Anchura: 2,00 m. Bordes laterales de la pasarela de madera señalizados y contrastados	Sí. Anchura: 2,00 m	Se propone el uso del módulo que sirve de almacén para las ayudas técnicas y el equipamiento accesible. Acceso desde el paseo marítimo con carencias. Existe un módulo de madera no accesible y resalte de 13 cm. Dimensiones: 1,33 x 1,33 m.	Sí (1) Dispone de asiento y mecanismo de accionamiento a una altura adecuada	Sí (1) Aseo modular. Uso exclusivo por PCD. Próximo al acceso a la playa. (1,90x1,90 m) Excesiva separación entre barras: 0,92 m. La llave se encuentra en el puesto de vigilancia	Sí (1)	No	Sí (1)	Sí (1 par)	Préstamo de silla y muletas anfibus por personal específico con servicio de baño asistido. Disponen de chaleco salvavidas.	Del 1/06 al 01/10 de 11:00 h a 19:00 h. De 15/06 al 17/09 de 11:00 a 20:00h.	PUNTO ACCESIBLE CON BAÑO ASISTIDO, VESTUARIO Y DUCHA ADAPTADA

RESUMEN INFORMATIVO DE LOS EQUIPAMIENTOS Y SERVICIOS DE ACCESIBILIDAD EN LAS PLAYAS | CARTAGENA (2023)

PLAYA	INFORMACIÓN ORIENTACIÓN LOCALIZACIÓN	PLAZAS DE ESTACIONAMIENTO RESERVADO PMR	RAMPAS ACCESO	PASARELAS SOBRE LA ARENA	TRAMOS ENROLLABLES	VESTUARIOS ADAPTADOS	DUCHAS	ASEOS ADAPTADOS	ZONAS DE SOMBRA ADAPTADAS	ZONA BAÑO ADAPTADA	SILLAS ANFIBIAS	MULETAS ANFIBIAS	MODALIDAD DE AYUDA AL BAÑO	CALENDARIO DE AYUDA AL BAÑO	VALORACIÓN GENERAL
CARTAGENA (LITORAL SUR)															
LA AZOHÍA (La Chapineta) Fecha visita 04/07/2023	Panel informativo en acceso a la playa con tamaño insuficiente del texto y sin espacio de aproximación frontal	Sí (1). Falta señalización vertical de prohibido aparcar y de plaza reservada con el SIA.	Sí Pendiente: 9,3-10 %. Anchura: 1,56 m	Sí. Anchura: 2,00 m. Bordes laterales de la pasarela de madera señalizados y contrastados	No	No	No	Sí (1) Aseo modular. Acceso: 90 cm Resalte de 2 cm en el acceso. Distancia acceso-WC: 1,60 m. Zona de transferencia lateral: 67 cm. Distancia entre barras: 74 cm. Lavabo con pedestal.	Sí (1) 3x3 m	No	No	No	No disponible	Del 01/07 al 31/08. De 11:00h a 20:00h	PRACTICABLE PARCIALMENTE EQUIPADA
21. LA AZOHÍA (El Cuartel) Fecha visita 04/07/2023	Panel informativo en acceso a la playa con tamaño insuficiente del texto y sin espacio de aproximación frontal	Sí (1)	No es necesaria	Sí, pero no alcanzan la arena húmeda. Escalón de 12 cm en el final del tramo. Anchura: 2,00 m. Bordes laterales de la pasarela de madera señalizados y contrastados	No	No	No	Sí (1) Acceso mediante pasarela desde el paseo marítimo. No conectada a la pasarela de acceso a la playa. Dimensiones: 1,90 x 1,90 m. Excesiva separación entre barras: 0,85 m. Perchero a 1,20m. Espejo muy alto	Sí (1) 3x3 m	No	Si (1)	Si (1 par)	Préstamo de silla anfibia por personal de vigilancia y salvamento con necesidad de acompañante para ayudar al baño	Del 01/07 al 31/08. De 11:00h a 20:00h	PUNTO ACCESIBLE SIN VESTUARIO NI DUCHA ADAPTADA

RESUMEN INFORMATIVO DE LOS EQUIPAMIENTOS Y SERVICIOS DE ACCESIBILIDAD EN LAS PLAYAS | CARTAGENA (2023)

PLAYA	INFORMACIÓN ORIENTACIÓN LOCALIZACIÓN	PLAZAS DE ESTACIONAMIENTO RESERVADO PMR	RAMPAS ACCESO	PASARELAS SOBRE LA ARENA	TRAMOS ENROLLABLES	VESTUARIOS ADAPTADOS	DUCHAS	ASEOS ADAPTADOS	ZONAS DE SOMBRA ADAPTADAS	ZONA BAÑO ADAPTADA	SILLAS ANFIBIAS	MULETAS ANFIBIAS	MODALIDAD DE AYUDA AL BAÑO	CALENDARIO DE AYUDA AL BAÑO	VALORACIÓN GENERAL
CARTAGENA (LITORAL SUR)															
EL PORTÚS Fecha visita 16/06/2023	Panel informativo en acceso a la playa con tamaño insuficiente del texto y sin espacio de aproximación frontal.	Si (2)	No es necesaria	Sí. Anchura: 2,00 m. Bordes laterales de la pasarela señalizados y contrastados	Sí	No	No	Si (1) Aseo modular. Acceso: 0,90 m. Lavabo de pie. (Distancia acceso-WC: 1,60 m. Zona de transferencia lateral: 67 cm. Distancia entre barras: 74cm) Resalte de 2 cm en el acceso.	Sí (1) Módulo de madera cubierto (2,20 x 2,23 m).	No	Si (1)	Si (1)	Préstamo de silla anfibia por personal de vigilancia y salvamento con necesidad de acompañante para ayudar al baño. Disponen de chaleco salvavidas.	Del 01/06 al 1/10. De 11:00 h a 19:00 h Del 15/06 al 17/09. De 11:00 h a 20:00 h	PUNTO ACCESIBLE SIN VESTUARIO NI DUCHA ADAPTADA
22. CALA CORTINA Fecha visita 16/06/2023	Panel informativo en acceso a la playa con tamaño insuficiente del texto y sin espacio de aproximación frontal.	Si (2)	Sí. Rampa que enlaza con la pasarela fija de madera con excesiva pendiente: 17,5 %	Sí, pero no alcanzan la arena húmeda. Anchura: 2,00 m. Resalte en encuentro con la arena: 10 cm. Pendiente media: 10 %	No	Si (1) Módulo que sirve de almacén para las ayudas técnicas y el equipamiento accesible. Acceso: 1,07 m. (2,23 x 2,08 m). Falta señalización SIA	No	Si (1) Aseo modular. Acceso: 1,07 m. (2,17 x 2,03 m).	Sí (1) Módulo de madera cubierto (2,20 x 2,23 m). Altura banco: 45 cm.	No	Si (1)	Si (1)	Préstamo de silla anfibia por personal de vigilancia y salvamento con necesidad de acompañante para ayudar al baño.	Del 01/06 al 1/10. De 11:00 h a 19:00 h Del 15/06 al 17/09. De 11:00 h a 20:00 h	PUNTO ACCESIBLE CON VESTUARIO SIN DUCHA ADAPTADA

RESUMEN INFORMATIVO DE LOS EQUIPAMIENTOS Y SERVICIOS DE ACCESIBILIDAD EN LAS PLAYAS | CARTAGENA (2023)

PLAYA	INFORMACIÓN ORIENTACIÓN LOCALIZACIÓN	PLAZAS DE ESTACIONAMIENTO RESERVADO PMR	RAMPAS ACCESO	PASARELAS SOBRE LA ARENA	TRAMOS ENROLLABLES	VESTUARIOS ADAPTADOS	DUCHAS	ASEOS ADAPTADOS	ZONAS DE SOMBRA ADAPTADAS	ZONA BAÑO ADAPTADA	SILLAS ANFIBIAS	MULETAS ANFIBIAS	MODALIDAD DE AYUDA AL BAÑO	CALENDARIO DE AYUDA AL BAÑO	VALORACIÓN GENERAL
CARTAGENA (MAR MEDITERRÁNEO)															
25. CALBLANQUE Fecha visita 13/07/2023	Panel informativo en acceso a la playa con tamaño insuficiente del texto y altura muy elevada	Sí (2) Espacios reservados próximos a la pasarela que da acceso a la playa Larga desde el aparcamiento público en una zona natural por lo que se entiende que al no estar asfaltado no pueda tener señalización horizontal en el pavimento con SIA. Sin embargo, sí que se recomienda la instalación del disco de prohibido aparcar.	Sí, rampa con muchos tramos que tienen resalte que provocan discontinuidad en todo su recorrido, así como la excesiva pendiente de sus tramos.	No	No	No	No	Si (1) Aseo modular. Rampa en el acceso con pendiente excesiva (36%) Acceso: 0,90 m. Lavabo de pie. Acceso: 90cm. Distancia acceso-WC: 1,60 m. Zona de transferencia lateral: 67 cm. Distancia entre barras: 74 cm. Lavabo con pedestal.	No	No	No	No	No disponible	De 15/06 al 17/09. De 11:00 h a 19:00 h De 1/07 a 31/08 de 11:00 h a 20:00 h.	EQUIPADA PERO NO PRACTICABLE
26. LEVANTE (Cabo de Palos) Fecha visita 05/07/2023	Panel informativo en la playa con tamaño insuficiente del texto y sin espacio de aproximación frontal.	Sí (1) 1 Subida al Faro	Si. Pendiente variable: 6 - 8 %	Sí, pero no alcanzan la arena húmeda Anchura: 2,00 m. Algunos tramos con bordes laterales de la pasarela de madera señalizados y contrastados.	Sí	Si (1) Módulo que sirve de almacén para las ayudas técnicas y el equipamiento accesible. Acceso: 1,07 m. (2,23x2,08 m). Falta señalización SIA	No	Si (1) Aseo modular. Acceso: 1,07 m. (2,17 x 2,03 m)	Si (2) Pérgola y módulo de madera cubierto (2,20 x 2,23 m). Altura banco: 45 cm	No	Sí (1)	Sí (1 par)	Préstamo de silla y muletas anfibus por personal de vigilancia y salvamento con necesidad de acompañante para ayudar al baño. Disponen de chaleco salvavidas.	De 15/06 al 17/09. De 11:00 h a 19:00 h De 1/07 a 31/08 de 11:00 h a 20:00 h.	PUNTO ACCESIBLE CON VESTUARIO SIN DUCHA ADAPTADA

RESUMEN INFORMATIVO DE LOS EQUIPAMIENTOS Y SERVICIOS DE ACCESIBILIDAD EN LAS PLAYAS | CARTAGENA (2023)

PLAYA	INFORMACIÓN ORIENTACIÓN LOCALIZACIÓN	PLAZAS DE ESTACIONAMIENTO RESERVADO PMR	RAMPAS ACCESO	PASARELAS SOBRE LA ARENA	TRAMOS ENROLLABLES	VESTUARIOS ADAPTADOS	DUCHAS	ASEOS ADAPTADOS	ZONAS DE SOMBRA ADAPTADAS	ZONA BAÑO ADAPTADA	SILLAS ANFIBIAS	MULETAS ANFIBIAS	MODALIDAD DE AYUDA AL BAÑO	CALENDARIO DE AYUDA AL BAÑO	VALORACIÓN GENERAL
CARTAGENA (MAR MEDITERRÁNEO)															
27. ENTREMARES (Barco Perdido) Fecha visita 05/07/2023	Panel informativo en la playa con tamaño insuficiente del texto y sin espacio de aproximación frontal. No conectado con itinerario accesible	Sí (2)	No es necesaria	Sí, pero no alcanzan la arena húmeda. Anchura: 2,00 m Resalte en el final del tramo. Bordes laterales de la pasarela de madera señalizados y contrastados	No	Si (1) Módulo que sirve de almacén para las ayudas técnicas y el equipamiento accesible. Acceso: 1,07 m. (2,23 x 2,08 m). Falta señalización SIA	No	Si (1) Aseo modular. Acceso: 1,07 m. (2,17 x 2,03 m)	Si (2) Pérgola y módulo de madera cubierto (2,20 x 2,23 m). Altura banco: 45 cm	No	Sí (1)	Sí (1 par)	Préstamo de silla y muletas anfibus por personal de vigilancia y salvamento con necesidad de acompañante para ayudar al baño. Disponen de chaleco salvavidas.	Del 01/06 al 1/10. De 11:00 h a 19:00 h Del 15/06 al 17/09. De 11:00 h a 20:00 h	PUNTO ACCESIBLE CON VESTUARIO SIN DUCHA ADAPTADA
28. LAS SIRENAS Fecha visita 05/07/2023	No	No	Sí. Pendiente: 8 %	Sí, pero no alcanzan la arena húmeda. Anchura: 1,50 m. Resalte en el final del tramo. Ausencia de bordes laterales de la pasarela de madera señalizados y contrastados	No	No	No	No	No	No	No	No	No disponible	Del 01/06 al 1/10. De 11:00 h a 19:00 h Del 15/06 al 17/09. De 11:00 h a 20:00 h	PRACTICABLE SIN EQUIPAMIENTOS
29. GALÚA (Costa Manga) Fecha visita 05/07/2023	Panel informativo en la playa con tamaño insuficiente del texto y sin espacio de aproximación frontal	Sí (2) En acceso a Costa Manga	Sí, pendiente: 7 %	Sí, pero no alcanzan la arena húmeda. Anchura variable: 1,50 - 2,0 m. Algunos tramos con bordes laterales de la pasarela de madera señalizados y contrastados Escalón en el final del tramo de 10 cm	No	Si (1) Módulo que sirve de almacén para las ayudas técnicas y el equipamiento accesible. Acceso: 1,07 m. (2,23 x 2,08 m). Falta señalización SIA.	No	Si (1) Aseo modular. Acceso: 1,07 m. (2,17 x 2,03 m).	Si (2) Pérgola y módulo de madera cubierta (2,20 x 2,23 m). Altura banco: 45 cm.	No	Si (1)	Si (1 par)	Préstamo de silla y muletas anfibus por personal de vigilancia y salvamento con necesidad de acompañante para ayudar al baño. Disponen de chaleco salvavidas.	Del 01/06 al 1/10. De 11:00 h a 19:00 h Del 15/06 al 17/09. De 11:00 h a 20:00 h	PUNTO ACCESIBLE CON VESTUARIO SIN DUCHA ADAPTADA

RESUMEN INFORMATIVO DE LOS EQUIPAMIENTOS Y SERVICIOS DE ACCESIBILIDAD EN LAS PLAYAS | CARTAGENA (2023)

PLAYA	INFORMACIÓN ORIENTACIÓN LOCALIZACIÓN	PLAZAS DE ESTACIONAMIENTO RESERVADO PMR	RAMPAS ACCESO	PASARELAS SOBRE LA ARENA	TRAMOS ENROLLABLES	VESTUARIOS ADAPTADOS	DUCHAS	ASEOS ADAPTADOS	ZONAS DE SOMBRA ADAPTADAS	ZONA BAÑO ADAPTADA	SILLAS ANFIBIAS	MULETAS ANFIBIAS	MODALIDAD DE AYUDA AL BAÑO	CALENDARIO DE AYUDA AL BAÑO	VALORACIÓN GENERAL
CARTAGENA (MAR MEDITERRÁNEO)															
CALNEGRE (Monte Blanco) Fecha visita 05/07/2023	Panel informativo en la playa con tamaño insuficiente del texto y sin espacio de aproximación frontal	Sí (2)	No es necesaria	Sí, pero no alcanzan la arena húmeda. Anchura: 2,00 m Resalte en el final del tramo. Bordes laterales de la pasarela de madera señalizados y contrastados	Sí	No	No	Sí (2) 1 Aseo modular compartido con Chiringuito. 1 Aseo modular en el acceso a la playa con Rampa en el acceso con pendiente excesiva Acceso: 0,90 m. Lavabo de pie. Acceso: 90cm. Distancia acceso-WC: 1,60 m. Zona de transferencia lateral: 67 cm. Distancia entre barras: 74 cm. Lavabo con pedestal.	Si (1)	No	No	No	No disponible	Del 01/07 al 31/07 De 11:00 h a 20:00 h	PRACTICABLE PARCIALMENTE EQUIPADA

RESUMEN INFORMATIVO DE LOS EQUIPAMIENTOS Y SERVICIOS DE ACCESIBILIDAD EN LAS PLAYAS | CARTAGENA (2023)

PLAYA	INFORMACIÓN ORIENTACIÓN LOCALIZACIÓN	PLAZAS DE ESTACIONAMIENTO RESERVADO PMR	RAMPAS ACCESO	PASARELAS SOBRE LA ARENA	TRAMOS ENROLLABLES	VESTUARIOS ADAPTADOS	DUCHAS	ASEOS ADAPTADOS	ZONAS DE SOMBRA ADAPTADAS	ZONA BAÑO ADAPTADA	SILLAS ANFIBIAS	MULETAS ANFIBIAS	MODALIDAD DE AYUDA AL BAÑO	CALENDARIO DE AYUDA AL BAÑO	VALORACIÓN GENERAL
CARTAGENA (MAR MENOR)															
34. CALA DEL PINO Fecha visita 05/07/2023	Panel informativo en la playa con tamaño insuficiente del texto y sin espacio de aproximación frontal	Sí (2)	Sí pendiente: 11 %	Sí, pero no alcanzan la arena húmeda. Anchura: 2,0 m. Bordes laterales de la pasarela de madera señalizados y contrastados	No	No	No	No	No	No	No	No	No disponible	Del 15/06 al 17/09. De 11:00 h a 19:00 h. Del 01/07 al 31/08. De 11:00 a 20:00 h	PRACTICABLE SIN EQUIPAMIENTOS
CAVANNA Fecha visita 05/07/2023	Panel informativo en la playa con tamaño insuficiente del texto y sin espacio de aproximación frontal. Alejado del punto accesible	Sí (2)	No es necesaria	Sí. Anchura: 2,00 m. Resalte de 12 cm en la conexión con la arena húmeda. Bordes laterales de la pasarela de madera señalizados y contrastados	No es necesario	No	No	No (1) Cabina de aseo modular con escalón en el acceso de 12 cm, y resalte de 2 cm en el interior. No es accesible.	Sí (1)	No	Si (1)	No	No disponible	Del 15/06 al 17/09. De 11:00 h a 19:00 h. Del 01/07 al 31/08. De 11:00 a 20:00 h	PRACTICABLE PARCIALMENTE EQUIPADA
LA GOLA Fecha visita 05/07/2023	Panel informativo en la playa con tamaño insuficiente del texto y sin espacio de aproximación frontal.	Sí (1)	No es necesaria	Sí. Anchura: 2,00 m. Escalón al final del tramo 8 cm. Bordes laterales de la pasarela de madera señalizados y contrastados	No	No	No	No (1) Cabina de aseo modular con rampa con excesiva pendiente (26,8%) y resalte de 2 cm en el interior. No es accesible.	Si (1) Falta señalización uso exclusivo PCD	No	No	No	No disponible	Del 01/07 al 31/08. De 11:00 h a 20:00 h.	PRACTICABLE PARCIALMENTE EQUIPADA

RESUMEN INFORMATIVO DE LOS EQUIPAMIENTOS Y SERVICIOS DE ACCESIBILIDAD EN LAS PLAYAS | CARTAGENA (2023)

PLAYA	INFORMACIÓN ORIENTACIÓN LOCALIZACIÓN	PLAZAS DE ESTACIONAMIENTO RESERVADO PMR	RAMPAS ACCESO	PASARELAS SOBRE LA ARENA	TRAMOS ENROLLABLES	VESTUARIOS ADAPTADOS	DUCHAS	ASEOS ADAPTADOS	ZONAS DE SOMBRA ADAPTADAS	ZONA BAÑO ADAPTADA	SILLAS ANFIBIAS	MULETAS ANFIBIAS	MODALIDAD DE AYUDA AL BAÑO	CALENDARIO DE AYUDA AL BAÑO	VALORACIÓN GENERAL
CARTAGENA (MAR MENOR)															
PUERTO BELLO Fecha visita 05/07/2023	No	Sí (2)	No es necesaria	Sí, pero no alcanzan la arena húmeda. Anchura: 2,00 m. Presenta discontinuidades entre la unión de algunos tramos y lamas en mal estado.	Si	Si (1) Módulo que sirve de almacén para las ayudas técnicas y el equipamiento accesible.	No	Sí (1) Cabina de aseo químico. Lavabo de pie. En el acceso existe un resalte 2 cm en el interior. Zona de transferencia: 96 cm. Distancia entre barras: 70 cm. Distancia acceso-WC: 1,62 m. Acceso: 90cm	Sí (1)	No	Si (1)	Si (1 par)	Préstamo de silla y muletas anfibus por personal específico con servicio de baño asistido	Del 1/07 al 31/08. De 11:00 h a 20:00 h.	PUNTO ACCESIBLE CON BAÑO ASISTIDO
PLAYA PARAÍSO Fecha visita 05/07/2023	Panel informativo en el acceso a la playa con tamaño insuficiente del texto y sin espacio de aproximación frontal	Sí (2)	No es necesaria	Sí. Anchura: 2,00 m. Bordes laterales contrastados cromáticamente	Sí	No	No	Sí (1) Cabina de aseo químico. Rampa en el acceso con pendiente excesiva 32,5%, y resalte de 2 cm en el interior. Lavabo de pie. Zona de transferencia: 82 cm. Distancia entre barras: 72 cm. Acceso: 90 cm. Puerta de acceso abatible sobre el itinerario peatonal de la pasarela	Si (1) Falta señalización uso exclusivo PCD	No	No	No	No disponible	Del 1/07 al 31/08. De 11:00 h a 20:00 h.	PRACTICABLE PARCIALMENTE EQUIPADA

RESUMEN INFORMATIVO DE LOS EQUIPAMIENTOS Y SERVICIOS DE ACCESIBILIDAD EN LAS PLAYAS | CARTAGENA (2023)

PLAYA	INFORMACIÓN ORIENTACIÓN LOCALIZACIÓN	PLAZAS DE ESTACIONAMIENTO RESERVADO PMR	RAMPAS ACCESO	PASARELAS SOBRE LA ARENA	TRAMOS ENROLLABLES	VESTUARIOS ADAPTADOS	DUCHAS	ASEOS ADAPTADOS	ZONAS DE SOMBRA ADAPTADAS	ZONA BAÑO ADAPTADA	SILLAS ANFIBIAS	MULETAS ANFIBIAS	MODALIDAD DE AYUDA AL BAÑO	CALENDARIO DE AYUDA AL BAÑO	VALORACIÓN GENERAL
CARTAGENA (MAR MENOR)															
35. PLAYA HONDA Fecha visita 05/07/2023	Panel informativo en la playa con tamaño insuficiente del texto y sin espacio de aproximación frontal.	Sí (4) 2 en acceso a la playa. 2 en acceso donde se ubican aseos modulares.	Sí. Rampa en paseo con pendiente: 6 %. Rampa de acceso a la playa con pendiente 3,5 %.	Sí. Anchura: 2,00 m. Bordes laterales contrastados cromáticamente	Sí	Sí (2) Módulo que sirve de almacén para las ayudas técnicas y el equipamiento accesible. Acceso con carencias (Anchura: 1,20 m, longitud 1,54 m, pendiente variable: 7-9 %)	No	Sí (2) 1 Aseo modular en paseo (públicos). Pendientes de rampas de acceso: 10-12%. Aseo modular junto acceso a la playa. Acceso con carencias (Anchura: 1,20 m, longitud 1,54 m, pendiente variable: 7-9 %)	Sí (1)	No	Sí (1)	Si (1 par)	Préstamo de silla y muletas anfibus por personal específico con servicio de baño asistido	Del 1/07 al 31/08. De 11:00 h a 20:00 h.	PUNTO ACCESIBLE CON BAÑO ASISTIDO
36. LOMAS DEL CASTILICO Fecha visita 06/07/2023	No	No	Sí. Pendiente: 10 %	Sí, pero no alcanzan la arena húmeda Anchura: 2,00 m. Escalón al final del tramo. Bordes laterales contrastados cromáticamente	No	No	No	Sí (1) Con carencias sin dimensiones para transferencia lateral ni para giro de silla de ruedas. Lo que debería ser una barra abatible se encuentra fijada al suelo. La rampa de acceso al aseo tiene una pendiente del 20 %.	No	No	No	No	No disponible	Del 1/07 al 31/08. De 11:00 h a 20:00 h.	PRACTICABLE SIN EQUIPAMIENTOS

RESUMEN INFORMATIVO DE LOS EQUIPAMIENTOS Y SERVICIOS DE ACCESIBILIDAD EN LAS PLAYAS | CARTAGENA (2023)

PLAYA	INFORMACIÓN ORIENTACIÓN LOCALIZACIÓN	PLAZAS DE ESTACIONAMIENTO RESERVADO PMR	RAMPAS ACCESO	PASARELAS SOBRE LA ARENA	TRAMOS ENROLLABLES	VESTUARIOS ADAPTADOS	DUCHAS	ASEOS ADAPTADOS	ZONAS DE SOMBRA ADAPTADAS	ZONA BAÑO ADAPTADA	SILLAS ANFIBIAS	MULETAS ANFIBIAS	MODALIDAD DE AYUDA AL BAÑO	CALENDARIO DE AYUDA AL BAÑO	VALORACIÓN GENERAL
CARTAGENA (MAR MENOR)															
38. ISLAS MENORES (Levante) Fecha visita 06/07/2023	Panel informativo en la playa con tamaño insuficiente del texto y sin espacio de aproximación frontal.	Sí (3) Vado peatonal no rebajado con la calzada y con bolardos (desde las plazas de estacionamiento hasta el paseo marítimo)	No	Sí. Anchura: 2,00 m. Bordes laterales contrastados cromáticamente	Si	Sí (1). Rampa en el acceso pendiente del 37%. Falta SIA.	No	Sí (1). Rampa en el acceso pendiente del 37%. Ancho acceso puerta: 1,08m. Espacio entre barras: 70 cm. Espacio de transferencia: 78 cm. Perchero a 1,20m. Falta SIA.	Sí (1)	No	Sí (1)	Sí (1)	Préstamo de silla anfibia por personal de vigilancia y salvamento con necesidad de acompañante para ayudar al baño. Muy alejado del Puesto de Vigilancia	Del 01/07 al 31/08. De 11:00 h a 20:00 h	PUNTO ACCESIBLE CON VESTUARIO SIN DUCHA ADAPTADA
39. LOS NIETOS (El Arenal) Fecha visita 06/07/2023	No	Sí (1)	No es necesaria	Sí. Anchura: 2,00 m. Bordes laterales contrastados cromáticamente Escalón al final del tramo.	Sí	Sí (1). Módulo que sirve de almacén para las ayudas técnicas y el equipamiento accesible. Resalte acceso: 5 cm Perchero a 1,47m.	No	Sí (1). Aseo modular químico. Lavabo con pedestal y accionamiento mediante pie. Anchura puerta acceso: 1,02m Distancia entre barras: 70 cm. Espacio de transferencia: 97cm. Resalte acceso: 5 cm	Sí (1)	No	Sí (1)	No	Préstamo de silla anfibia por personal de vigilancia y salvamento con necesidad de acompañante para ayudar al baño. Dispone de grúa hidráulica.	Del 15/06 al 01/10 De 11:00 a 19:00h. Del 15/06 al 17/09. De 11:00 h a 20:00 h	PUNTO ACCESIBLE CON VESTUARIO SIN DUCHA ADAPTADA
40. LOS URRUTIAS Fecha visita 06/07/2023	No	Sí (1)	Rampa de acceso de hormigón previo a la pasarela con pendiente del 8,7%	Sí Anchura: 2,00 m Bordes laterales contrastados cromáticamente	No	Sí (1) Existe una rampa en el acceso con pendiente del 10,5% y resalte de 2 cm.	No	Sí (1) Existe una rampa en el acceso con pendiente del 10,5% y resalte de 2 cm. Anchura puerta acceso: 1m Distancia entre barras: 70 cm. Espacio de transferencia: 86cm.	Sí (1)	No	No	No	Préstamo de silla anfibia por personal de vigilancia y salvamento con necesidad de acompañante para ayudar al baño	Del 01/07 al 31/08. De 11:00 h a 20:00 h	PRACTICABLE PARCIALMENTE EQUIPADA

RESUMEN INFORMATIVO DE LOS EQUIPAMIENTOS Y SERVICIOS DE ACCESIBILIDAD EN LAS PLAYAS | CARTAGENA (2023)

PLAYA	INFORMACIÓN ORIENTACIÓN LOCALIZACIÓN	PLAZAS DE ESTACIONAMIENTO RESERVADO PMR	RAMPAS ACCESO	PASARELAS SOBRE LA ARENA	TRAMOS ENROLLABLES	VESTUARIOS ADAPTADOS	DUCHAS	ASEOS ADAPTADOS	ZONAS DE SOMBRA ADAPTADAS	ZONA BAÑO ADAPTADA	SILLAS ANFIBIAS	MULETAS ANFIBIAS	MODALIDAD DE AYUDA AL BAÑO	CALENDARIO DE AYUDA AL BAÑO	VALORACIÓN GENERAL
CARTAGENA (MAR MENOR)															
ISLAS MENORES (Poniente) Fecha visita 06/07/2023	Panel informativo en la playa con tamaño insuficiente del texto y sin espacio de aproximación frontal.	Sí (2)	Sí Pendiente del 8,7%	Sí Anchura: 2,00 m Bordes laterales contrastados cromáticamente	No	No	No	Sí (1) Rampa en el acceso con pendiente del 21,3% y resalte de 2 cm en el interior. Acceso: 90cm. Distancia acceso-WC: 1,60 m. Zona de transferencia lateral: 67 cm. Distancia entre barras: 74 cm. Lavabo con pedestal.	Sí (1)	No	No	No	No disponible	-	PRACTICABLE PARCIALMENTE EQUIPADA
PUNTA BRAVA Fecha visita 06/07/2023	No	Sí (1)	No	Sí. Anchura: 2,00 m. Para acceder a esta hay un tramo de escalera. Al final del tramo de la pasarela existe un escalón de 16 cm para acceder a la arena.	No	No	No	Sí (1)	Sí (1)	No	No	No	No disponible	Del 01/07 al 31/08. De 11:00 h a 20:00 h	EQUIPADA PERO NO PRACTICABLE

INFORMACIÓN AL PÚBLICO DE LA OFICINA DE TURISMO Y TELÉFONO: (LA MANGA DEL MAR MENOR Y CABO DE PALOS): LAMANGA@MARMENOR.ES. TELÉFONO - 968 14 61 36.



Nº PRAP	Playa	Valoración General	Observaciones e incidencias	Posibles Mejoras
CARTAGENA (LITORAL SUR)				
19	Isla Plana	Punto accesible con vestuario sin ducha adaptada	Playa equipada con aseo adaptado con carencias de uso exclusivo para personas con discapacidad. Existe una Residencia Vacacional de Personas con Discapacidad en las inmediaciones. <u>Cambios respecto 2022:</u> Se ha eliminado el resalte del acceso a los aseos y vestuarios adaptados. Se ha instalado el aseo modular junto a zona de sombra y vestuario/almacén.	<u>Propuesta:</u> cuidar la conexión de la rampa fija con la pasarela de madera para evitar que dicho encuentro se resuelva en pendiente, así como el enlace del tramo enrollable con la pasarela de madera. Se propone mejorar los sistemas de información sobre la orientación, localización de los accesos, servicios e instalaciones, como mínimo, la información relativa a ubicación y distancias con arreglo al capítulo XI y las especificaciones y dotaciones recogidas en el artículo 9 de la Orden TMA/851/2021.
20	San Ginés	Punto accesible con baño asistido, vestuario y ducha adaptada	Playa con punto accesible con baño asistido con carencias. Prestación de silla anfibia por personal específico con servicio de baño asistido. <u>Cambios respecto 2022:</u> El módulo que sirve de almacén para pas ayudas técnicas y equipamiento accesible, sirve como vestuario, aunque el acceso desde el paseo marítimo presenta carencias (separación y anchura de paso insuficiente para personas usuarias de silla de ruedas manual/eléctrica o tipo scooter). Ha disminuido el material anfibia disponible, ha pasado de 2 sillas y 2 pares de muletas anfibias a 1 silla y 1 par de muletas.	Las plazas reservadas están muy alejadas del punto accesible. El aseo posee tiene las barras muy separadas y se propone realizar labores de mantenimiento. <u>Propuesta:</u> Se propone señalar plazas de estacionamiento más cercanas a la zona del punto accesible, mejorar el acceso del módulo de vestuario de madera. Se propone mejorar los sistemas de información sobre la orientación, localización de los accesos, servicios e instalaciones, como mínimo, la información relativa a ubicación y distancias con arreglo al capítulo XI y las especificaciones y dotaciones recogidas en el artículo 9 de la Orden TMA/851/2021.



Nº PRAP	Playa	Valoración General	Observaciones e incidencias	Posibles Mejoras
CARTAGENA (LITORAL SUR)				
	La Azohía (La Chapineta)	Practicable parcialmente equipada	Playa equipada con zona de sombra, aseo adaptado con carencias. <u>Cambios respecto 2022:</u> Nuevo modelo de cabina de aseo adaptado más amplio para permitir el giro en el interior, pero con carencias. Se ha eliminado la instalación del tramo enrollable porque con la pasarela se alcanza la zona húmeda de la arena.	<u>Propuesta:</u> Falta la señalización vertical con de prohibido aparcar y de plaza reservada con el SIA. Solventar las carencias del módulo de aseo (lavabo de pie, resalte en el acceso de 4 cm) Se propone mejorar los sistemas de información sobre la orientación, localización de los accesos, servicios e instalaciones, como mínimo, la información relativa a ubicación y distancias con arreglo al capítulo XI y las especificaciones y dotaciones recogidas en el artículo 9 de la Orden TMA/851/2021.
21	La Azohía (El Cuartel)	Punto accesible sin vestuario ni ducha adaptada	Playa equipada con aseo adaptado con carencias con acceso desde el paseo marítimo y silla anfibia. <u>Cambios respecto 2022:</u> Se amplía la anchura de la pasarela sobre la arena a 2m.	<u>Propuesta:</u> Se propone pintar el espacio de transferencia a la plata de aparcamiento reservado, así como conectar el acceso al aseo modular a la pasarela fija de acceso a la playa. Las barras del aseo están muy separadas. Se propone mejorar el acceso al baño desde la pasarela. Se propone mejorar los sistemas de información sobre la orientación, localización de los accesos, servicios e instalaciones, como mínimo, la información relativa a ubicación y distancias con arreglo al capítulo XI y las especificaciones y dotaciones recogidas en el artículo 9 de la Orden TMA/851/2021.



Nº PRAP	Playa	Valoración General	Observaciones e incidencias	Posibles Mejoras
	El Portús	Punto accesible sin vestuario ni ducha adaptada	Playa equipada con aseo adaptado con carencias, zona de sombra, silla y muleta anfibia. No tiene cambios respecto al 2022 porque es una nueva incorporación.	<u>Propuesta:</u> Eliminar el resalte de 2 cm en el acceso al aseo. Se propone mejorar los sistemas de información sobre la orientación, localización de los accesos, servicios e instalaciones, como mínimo, la información relativa a ubicación y distancias con arreglo al capítulo XI y las especificaciones y dotaciones recogidas en el artículo 9 de la Orden TMA/851/2021.



Nº PRAP	Playa	Valoración General	Observaciones incidencias	Posibles Mejoras
CARTAGENA (LITORAL SUR)				
22	Cala Cortina	Punto accesible con vestuario sin ducha adaptada	Presenta dificultades (rampa de acceso inadecuada). Está equipada con módulos de aseo adaptado, cabina de aseo químico de uso exclusivo para personas con discapacidad, vestuarios y zona de sombra (cubierta). <u>Cambios respecto 2022:</u> Se ha instalado el panel de información próximo al acceso de la playa. Se ha reducido la cantidad de aseos adaptados, ha pasado de 2 a 1. Se ha ampliado el material de ayudas técnicas con una nueva muleta anfibia.	Existen dificultades (rampa variable del 13% - 17,5%) en el recorrido desde las plazas de aparcamiento reservadas para personas con movilidad reducida a la playa. Habría que dotar de zonas de transferencia a las plazas de aparcamiento reservadas y reducir la pendiente de la rampa de acceso a la playa hasta los valores indicados por la normativa. <u>Propuesta:</u> Se recomienda prolongar las pasarelas hasta zona húmeda y cuidar los desniveles al final del tramo de la pasarela para que no haya desniveles o resaltes. Se propone mejorar los sistemas de información sobre la orientación, localización de los accesos, servicios e instalaciones, como mínimo, la información relativa a ubicación y distancias con arreglo al capítulo XI y las especificaciones y dotaciones recogidas en el artículo 9 de la Orden TMA/851/2021.
25	Calblanque	Equipada pero no practicable	Playa natural no accesible con servicio de transporte accesible para personas con discapacidad. <u>Cambios respecto 2022:</u> Nuevo modelo de aseo adaptado más amplio para permitir el giro en el interior, pero con carencias.	<u>Propuesta:</u> Se propone analizar e ir dotando de equipamiento de accesibilidad Cala Negrete y en Playa Larga. Se propone mejorar los sistemas de información sobre la orientación, localización de los accesos, con arreglo al capítulo XI y las especificaciones y dotaciones recogidas en el artículo 9 de la Orden TMA/851/2021.



Nº PRAP	Playa	Valoración General	Observaciones e incidencias	Posibles Mejoras
CARTAGENA (MAR MEDITERRÁNEO)				
26	Levante (Cabo de Palos)	Punto accesible con vestuario sin ducha adaptada	Playa accesible con equipada de silla anfibia, 1 par de muletas anfibias, 2 zonas de sombra (cubierta y pérgola), aseo modular y módulo de vestuario. <u>Cambios respecto 2022:</u> No existen discontinuidades en los tramos de las pasarelas sobre la arena. Se ha dotado de pasarela enrollable hasta la zona húmeda.	<u>Propuesta:</u> Se propone señalar la zona de transferencia en la plaza de aparcamiento reservada. Se propone mejorar los sistemas de información sobre la orientación, localización de los accesos, con arreglo al capítulo XI y las especificaciones y dotaciones recogidas en el artículo 9 de la Orden TMA/851/2021.
27	Entremares (Barco Perdido)	Punto accesible con vestuario sin ducha adaptada	Dispone de silla anfibia, muletas anfibias, zonas de sombra (cubierta y tipo pérgola), aseo modular y módulo de vestuario. <u>Cambios respecto al 2022:</u> señalización de uso exclusivo para personas con discapacidad en la zona de sombra tipo pérgola de madera.	<u>Propuesta:</u> Se ha de prolongar el tramo de pasarelas hasta la arena húmeda con pasarelas enrollables. Se propone mejorar los sistemas de información sobre la orientación, localización de los accesos, servicios e instalaciones, como mínimo, la información relativa a ubicación y distancias con arreglo al capítulo XI y las especificaciones y dotaciones recogidas en el artículo 9 de la Orden TMA/851/2021.



Nº PRAP	Playa	Valoración General	Observaciones e incidencias	Posibles Mejoras
CARTAGENA (MAR MEDITERRÁNEO)				
28	Las Sirenas	Practicable sin equipamientos	Playa de difícil acceso desde la Gran Vía de La Manga. El acceso más factible es a través de urbanizaciones privadas. No ha experimentado ninguna mejora respecto 2022.	No posee plazas de aparcamiento en las inmediaciones. <u>Propuesta:</u> Falta prolongar el tramo de pasarelas hasta la arena húmeda con pasarelas enrollables, y pintar los bordes de la misma para que haya contraste cromático con respecto la arena. Si se soluciona el acceso (eliminando escalones y resaltes), se puede dotar de equipamiento. Se propone instalar panel de información sobre la orientación, localización de los accesos, servicios e instalaciones, como mínimo, la información relativa a ubicación y distancias con arreglo al capítulo XI y las especificaciones y dotaciones recogidas en el artículo 9 de la Orden TMA/851/2021.



Nº PRAP	Playa	Valoración General	Observaciones e incidencias	Posibles Mejoras
CARTAGENA (MAR MEDITERRÁNEO)				
29	Galúa (Costa Manga)	Punto accesible con vestuario sin ducha adaptada	<p>Dispone de cabina de aseo, silla anfibia, muleta anfibia y zona de sombra.</p> <p><u>Cambios respecto 2022:</u> Dispone de espacio previo frente a los módulos para que la puerta no invada el itinerario peatonal. Se ha señalado y contrastado los bordes laterales de gran parte del recorrido de la pasarela de madera.</p>	<p>Dada la proximidad del Hotel Galúa es muy conveniente ir resolviendo las carencias detectadas para fomentar el turismo inclusivo en la zona.</p> <p><u>Propuesta:</u> Prolongar el tramo de pasarelas hasta la arena húmeda con pasarelas enrollables. Señalización de la zona de transferencia en la plaza de aparcamiento reservada.</p> <p>Se propone mejorar los sistemas de información sobre la orientación, localización de los accesos, servicios e instalaciones, como mínimo, la información relativa a ubicación y distancias con arreglo al capítulo XI y las especificaciones y dotaciones recogidas en el artículo 9 de la Orden TMA/851/2021.</p>



Nº PRAP	Playa	Valoración General	Observaciones e incidencias	Posibles Mejoras
CARTAGENA (MAR MEDITERRÁNEO)				
	Calnegre (Monteblanco)	Practicable parcialmente equipada	<p>Dispone de plazas de estacionamiento reservado para personas con discapacidad, pasarelas de madera, tramo enrollable zona de sombra.</p> <p><u>Cambios respecto 2022:</u> Nuevo modelo de cabina de aseo adaptado más amplio para permitir el giro en el interior, pero con carencias.</p>	<p>Se propone mejorar las carencias del aseo instalado (pendiente del 25% en el acceso y 2 cm de resalte, lavabo de pie). Se propone mejorar los sistemas de información sobre la orientación, localización de los accesos, servicios e instalaciones, como mínimo, la información relativa a ubicación y distancias con arreglo al capítulo XI y las especificaciones y dotaciones recogidas en el artículo 9 de la Orden TMA/851/2021.</p>



Nº PRAP	Playa	Valoración General	Observaciones e incidencias	Posibles Mejoras
CARTAGENA (MAR MEDITERRÁNEO)				
34	Cala del Pino	Practicable sin equipamientos	Playa que dispone de un aseo que posee muchas carencias que no permiten su uso por una persona con discapacidad, por lo que no se ha considerado aseo accesible. No hay cambios respecto a 2022.	Las plazas de aparcamiento reservadas para PMR que no cumplen condiciones técnicas, presentan dificultades en su conexión con la playa por las carencias. <u>Propuestas:</u> Se propone dotar de continuidad a la pasarela enrollable existente hasta la orilla del mar y adecuar un aseo adaptado para cada sexo ya que el existente no cumple las dimensiones reglamentarias. Se propone adecuar las condiciones del aseo o instalar aseo modular. Se propone mejorar los sistemas de información sobre la orientación, localización de los accesos, servicios e instalaciones, como mínimo, la información relativa a ubicación y distancias con arreglo al capítulo XI y las especificaciones y dotaciones recogidas en el artículo 9 de la Orden TMA/851/2021.



Nº PRAP	Playa	Valoración General	Observaciones e incidencias	Posibles Mejoras
CARTAGENA (MAR MENOR)				
	Cavanna	Practicable sin equipamientos	<p>Dispone de cabina de aseo químico, silla anfibia y zona de sombra.</p> <p><u>Cambios respecto 2022:</u> Se ha ampliado el ancho de las pasarelas sobre la arena a 2m, y acaba en resalte en el tramo final de acceso al baño de 12 cm.</p> <p>Nuevo modelo de cabina de aseo adaptado más amplio para permitir el giro en el interior, pero con carencias (escalón de 12 cm en el acceso)</p>	<p>Se encuentra próximo el hotel apartamento adaptado "Villas La Manga". Se destaca la cercanía entre los servicios y/o elementos. No obstante, sería conveniente ampliar la zona de sombra y rebajar la altura.</p> <p><u>Propuesta:</u> subsanar el resalte existente en el último tramo. Se propone señalar el espacio de transferencia en las dos plazas de aparcamiento reservado.</p> <p>Se propone mejorar los sistemas de información sobre la orientación, localización de los accesos, servicios e instalaciones, como mínimo, la información relativa a ubicación y distancias con arreglo al capítulo XI y las especificaciones y dotaciones recogidas en el artículo 9 de la Orden TMA/851/2021.</p>
	La Gola	Practicable parcialmente equipada	<p>Playa que dispone de un aseo adaptado que se encuentra en el asfalto, junto a la plaza de aparcamiento y no es accesible desde el itinerario peatonal.</p> <p><u>Cambios respecto 2022:</u> Nueva ubicación del panel de información próximo al acceso. Nuevo modelo de cabina de aseo adaptado más amplio para permitir el giro en el interior, pero con carencias y reubicado en mejor localización. La zona de sombra carece de la señalización de "uso exclusivo para personas con discapacidad". Ha disminuido el número de plazas de aparcamiento reservado, actualmente hay una.</p>	<p>Se observa la gran distancia entre el puesto de socorro y las plazas reservadas.</p> <p><u>Propuesta:</u> Señalización de los bordes de la pasarela con contraste cromático. Se recomienda la instalación de tramo enrollable para alcanzar la zona húmeda.</p> <p>Se propone mejorar los sistemas de información sobre la orientación, localización de los accesos, servicios e instalaciones, como mínimo, la información relativa a ubicación y distancias con arreglo al capítulo XI y las especificaciones y dotaciones recogidas en el artículo 9 de la Orden TMA/851/2021.</p>



Nº PRAP	Playa	Valoración General	Observaciones e incidencias	Posibles Mejoras
CARTAGENA (MAR MENOR)				
	Puerto Bello	Punto accesible con baño asistido	Playa con punto accesible con baño asistido. Prestación de silla anfibia por personal específico con servicio de baño asistido <u>Cambios respecto 2022:</u> Pasarela enrollable conectando la pasarela con la zona húmeda de la arena. Dispone señalización SIA todo el equipamiento: aseo, vestuario y zona de sombra. Se ha solventado el acceso a los módulos de baño y aseo para que no intercedan en el itinerario peatonal.	<u>Propuesta:</u> y mejorar las condiciones de los módulos de aseo y vestuario ya que se oferta el servicio de prestación de baño asistido por personal específico. Se propone mejorar el desnivel existente al final del tramo de la pasarela previo acceso al baño o la instalación de un tramo de pasarela enrollable. Se recomienda el mantenimiento y correcta colocación de los tramos de pasarela y la conexión entre éstos para evitar tropiezos, así como la reparación de las lamas en mal estado. Se propone instalar panel de información sobre la orientación, localización de los accesos, servicios e instalaciones, como mínimo, la información relativa a ubicación y distancias con arreglo al capítulo XI y las especificaciones y dotaciones recogidas en el artículo 9 de la Orden TMA/851/2021.



Nº PRAP	Playa	Valoración General	Observaciones e incidencias	Posibles Mejoras
CARTAGENA (MAR MENOR)				
	Playa Paraíso	Practicable parcialmente equipada	Playa equipada con vestuario con carencias y zona de sombra. <u>Cambios respecto 2022:</u> Se ha instalado tramo enrollable como prolongación a la pasarela de madera. Nuevo modelo de cabina de aseo adaptado más amplio para permitir el giro en el interior, pero con carencias y reubicado en mejor localización. Se han pintado dos plazas de aparcamiento existentes mejorando sus características.	<u>Propuesta:</u> Existe un vestuario, pero no es adaptado (sin dimensiones para giro de silla de ruedas). Se debe señalar la zona de sombra tipo pérgola de uso exclusivo para personas con discapacidad. Se propone mejorar los sistemas de información sobre la orientación, localización de los accesos, servicios e instalaciones, como mínimo, la información relativa a ubicación y distancias con arreglo al capítulo XI y las especificaciones y dotaciones recogidas en el artículo 9 de la Orden TMA/851/2021.



Nº PRAP	Playa	Valoración General	Observaciones e incidencias	Posibles Mejoras
CARTAGENA (MAR MENOR)				
35	Playa Honda	Punto accesible con baño asistido con carencias	Playa con punto accesible con baño asistido con carencias. Prestación de silla anfibia por personal específico con servicio de baño asistido. <u>Cambios respecto 2022:</u> Se ha reducido la cantidad de ayudas técnicas a 1 silla anfibia y 1 juego de muletas anfibias. zona de sombra aseo modular en acceso a la playa y módulo de vestuario y aseo (con carencias en el acceso) y aseos públicos en el paseo. Se ha instalado tramo enrollable como prolongación a la pasarela de madera. Se han señalado horizontalmente las plazas de aparcamiento a falta de la señalización vertical SIA en una de ellas.	<u>Propuesta:</u> Sería apropiado reubicar una plaza de aparcamiento reservada al otro lado del paso de peatones. Se propone mejorar los sistemas de información sobre la orientación, localización de los accesos, servicios e instalaciones, como mínimo, la información relativa a ubicación y distancias con arreglo al capítulo XI y las especificaciones y dotaciones recogidas en el artículo 9 de la Orden TMA/851/2021.
36	Lomas del Castillico	Practicable sin equipamientos	Playa equipada con rampa de acceso a la playa, aseo adaptado con grandes carencias y con pasarelas. Tiene mal acceso rodado. Existe un aseo señalado como accesible, de obra junto al restaurante, que no cumple con las dimensiones reglamentarias, la barra abatible es fija e impide realizar la transferencia. No ha experimentado ningún cambio respecto 2022.	No existen plazas de aparcamiento reservadas para personas con discapacidad. Se ha de prolongar el tramo de pasarelas hasta la arena húmeda con pasarelas enrollables. Se propone dotar a la playa de un aseo adaptado. Se propone mejorar los sistemas de información sobre la orientación, localización de los accesos, servicios e instalaciones, como mínimo, la información relativa a ubicación y distancias con arreglo al capítulo XI y las especificaciones y dotaciones recogidas en el artículo 9 de la Orden TMA/851/2021.




Nº PRAP	Playa	Valoración General	Observaciones e incidencias	Posibles Mejoras
CARTAGENA (MAR MENOR)				
37	Mar de Cristal	Punto accesible con vestuario sin ducha adaptada	<u>Cambios respecto 2022:</u> Se ha dotado de un módulo de vestuario adaptado. Nuevo modelo de aseo y vestuario, con una mejora en su localización.	<u>Propuesta:</u> Se propone dotar de señalización SIA en el módulo de aseo y vestuario. Se propone mejorar los sistemas de información sobre la orientación, localización de los accesos, servicios e instalaciones, como mínimo, la información relativa a ubicación y distancias con arreglo al capítulo XI y las especificaciones y dotaciones recogidas en el artículo 9 de la Orden TMA/851/2021.
38	Islas Menores (Levante)	Punto accesible con vestuario sin ducha adaptada	<u>Cambios respecto 2022:</u> Se ha dotado de dos puntos de acceso. Ambos accesos disponen de zona de sombra y pasarela con bordes contrastados cromáticamente. El nuevo acceso a la playa está ubicado próximo al puesto de socorrismo, así como del nuevo emplazamiento de los módulos de aseo y vestuario. Dispone de silla anfibia y muleta anfibia. También se ha colocado un tramo de pasarela enrollable. Nueva señalización vertical de las plazas reservadas con el SIA.	El vado de acceso al paseo desde las plazas posee un resalte que dificulta su acceso. <u>Propuesta:</u> Reducir la pendiente del tramo de pasarela nuevo. Se propone mejorar los sistemas de información sobre la orientación, localización de los accesos, servicios e instalaciones, como mínimo, la información relativa a ubicación y distancias con arreglo al capítulo XI y las especificaciones y dotaciones recogidas en el artículo 9 de la Orden TMA/851/2021.
39	Los Nietos (El Arenal)	Punto accesible con vestuario sin ducha adaptada	<u>Cambios respecto 2022:</u> No dispone de muletas anfibias.	<u>Propuesta:</u> Disponer un lavabo sin pedestal en el aseo adaptado. Resolver los resaltes en el acceso al aseo y vestuario. Se propone instalar panel de información sobre la orientación, localización de los accesos, servicios e instalaciones, como mínimo, la información relativa a ubicación y distancias con arreglo al capítulo XI y las especificaciones y dotaciones recogidas en el artículo 9 de la Orden TMA/851/2021.



Nº PRAP	Playa	Valoración General	Observaciones e incidencias	Posibles Mejoras
CARTAGENA (MAR MENOR)				
40	Los Urrutias	Practicable parcialmente equipada	<u>Cambios respecto 2022:</u> Nuevo módulo de vestuario y de aseo adaptado en el paseo. Nueva señalización SIA en la zona de sombra. Bordes de la pasarela sobre la arena contrastados cromáticamente. Carece de juego de muletas anfibias, pero dispone de una grúa hidráulica.	Sería idóneo trasladar la ubicación de la plaza de aparcamiento reservada junto al acceso a la propia playa (donde están los contenedores de basura actualmente) porque la conexión peatonal no es buena. La plaza de aparcamiento reservada carece de señalización vertical de plaza reservada y los jueves por mercado semanal de 6:00 h – 17:00 h esta plaza queda anulada. <u>Propuesta:</u> Se propone la instalación de pasarela enrollable hasta la arena húmeda. Resolver los resaltes en el acceso al aseo y vestuario. Se propone instalar panel de información sobre la orientación, localización de los accesos, servicios e instalaciones, como mínimo, la información relativa a ubicación y distancias con arreglo al capítulo XI y las especificaciones y dotaciones recogidas en el artículo 9 de la Orden TMA/851/2021.
	Islas Menores (Poniente)	Practicable parcialmente equipada	Nuevo punto equipado de zona de sombra y aseo.	Mejora de panel de información sobre la orientación, localización de los accesos, servicios e instalaciones, como mínimo, la información relativa a ubicación y distancias con arreglo al capítulo XI y las especificaciones y dotaciones recogidas en el artículo 9 de la Orden TMA/851/2021.




Nº PRAP	Playa	Valoración General	Observaciones e incidencias	Posibles Mejoras
CARTAGENA (MAR MENOR)				
	Punta Brava	Equipada pero no practicable	<u>Cambios respecto 2022:</u> Señalización vertical SIA en la plaza de aparcamiento reservado y disco de prohibido aparcar. Contraste cromático en las pasarelas sobre la arena. Nuevo modelo de cabina de aseo adaptado más amplio para permitir el giro en el interior, pero con carencias en el acceso.	Cuenta con escalón de 16 cm en el acceso desde el paseo marítimo. <u>Propuesta:</u> Se propone rampa para eliminar el escalón del acceso a la playa. Resolver solventar las carencias que presenta el acceso al aseo. Se propone mejorar los sistemas de información sobre la orientación, localización de los accesos, servicios e instalaciones, como mínimo, la información relativa a ubicación y distancias con arreglo al capítulo XI y las especificaciones y dotaciones recogidas en el artículo 9 de la Orden TMA/851/2021.



EMPLAZAMIENTO



2_RAMPA DE ACCESO



3_PASARELA



4_ASEO, VESTUARIO Y ZONAS DE SOMBRA. SILLA Y MULETAS ANFIBIAS



5_PLAZA DE APARCAMIENTO



EMPLAZAMIENTO



2_PASARELA Y ZONA DE SOMBRA



3_ASEO



4_VESTUARIO. SILLA Y MULETAS ANFIAS



5_PLAZA DE APARCAMIENTO



EMPLAZAMIENTO



2_RAMPA DE ACCESO



3_ZONA DE SOMBRA



4_ASEO



5_PLAZA DE APARCAMIENTO



EMPLAZAMIENTO



2_PASARELA



3_ZONA DE SOMBRA. SILLA Y MULETAS ANFIBIAS




4_ASEO



5_PLAZA DE APARCAMIENTO



EMPLAZAMIENTO




2_RAMPA DE ACCESO Y ZONA DE SOMBRA



3_ASEO



5_PASARELA ENROLLABLE



5_PLAZA DE APARCAMIENTO



EMPLAZAMIENTO



2_ASEO Y ZONA DE SOMBRA



3_VESTUARIO



4_SILLA ANFIBIA



5_PLAZA DE APARCAMIENTO



EMPLAZAMIENTO



2_PASARELA



2_PASARELA




4_ASEO




5_PLAZA DE APARCAMIENTO



EMPLAZAMIENTO



2_RAMPA DE ACCESO Y PASARELA



2_ZONA DE SOMBRA




4_ASEO, ZONA DE SOMBRA Y VESTUARIO. SILLA Y MULETAS ANFIBIAS



5_PLAZA DE APARCAMIENTO



EMPLAZAMIENTO



2_PASARELA




3_ZONA DE SOMBRA




4_ASEO, ZONA DE SOMBRA Y VESTUARIO. SILLA Y METETAS ANFIBIAS



5_PLAZA DE APARCAMIENTO



EMPLAZAMIENTO



2_RAMPA DE ACCESO



3_ZONA DE SOMBRA Y PASARELA




4 ASEO , ZONA DE SOMBRA Y VESTUARIO. SILLA ANFIBIA



5_PLAZA DE APARCAMIENTO



EMPLAZAMIENTO



2_PASARELA



3_ZONA DE SOMBRA



4_ASEO



5_PLAZA DE APARCAMIENTO



5

2

3

4

C

EMPLAZAMIENTO



2_PASARELA



3_ZONA DE SOMBRA



4_ASEO



5_PLAZA DE APARCAMIENTO



EMPLAZAMIENTO



2_PASARELA



3_ZONA DE SOMBRA




4_ASEO



5_PLAZA DE APARCAMIENTO



EMPLAZAMIENTO



2_PASARELA



3_ZONA DE SOMBRA



4_ASEO Y VESTUARIO.SILLA Y MULETAS ANFIBIAS. CHALECO



5_PLAZA DE APARCAMIENTO



EMPLAZAMIENTO



2_PASARELA



3_ZONA DE SOMBRA




4_ASEO



5_PLAZA DE APARCAMIENTO



EMPLAZAMIENTO



2_PASARELA



3_ZONA DE SOMBRA



4.1_ASEO Y VESTUARIO. SILLA Y MULETAS ANFIBIAS



5.3_PLAZA DE APARCAMIENTO



EMPLAZAMIENTO



2_RAMPA DE ACCESO



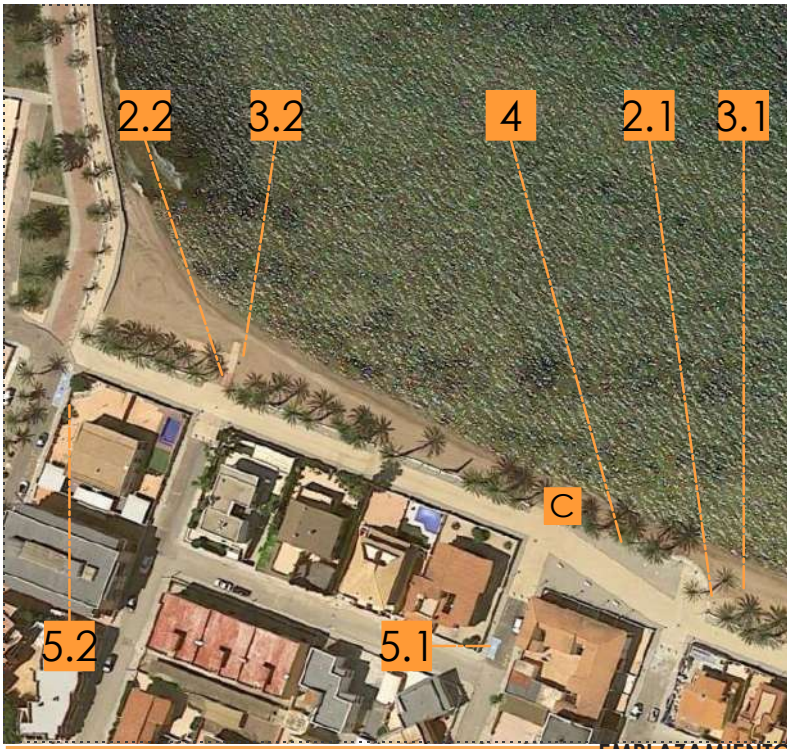
3_ZONA DE SOMBRA



4_ASEO Y VESTUARIO. SILLA ANFIBIA



5.1_PLAZA DE APARCAMIENTO



EMPLAZAMIENTO



2.1_PASARELA



3.1_ZONA DE SOMBRA



4_ASEO Y VESTUARIO. SILLA ANFIBIA



5.1_PLAZA DE APARCAMIENTO



EMPLAZAMIENTO



2_PASARELA



3_ZONA DE SOMBRA



4_ASEO



5_PLAZA DE APARCAMIENTO



EMPLAZAMIENTO



2_PASARELA



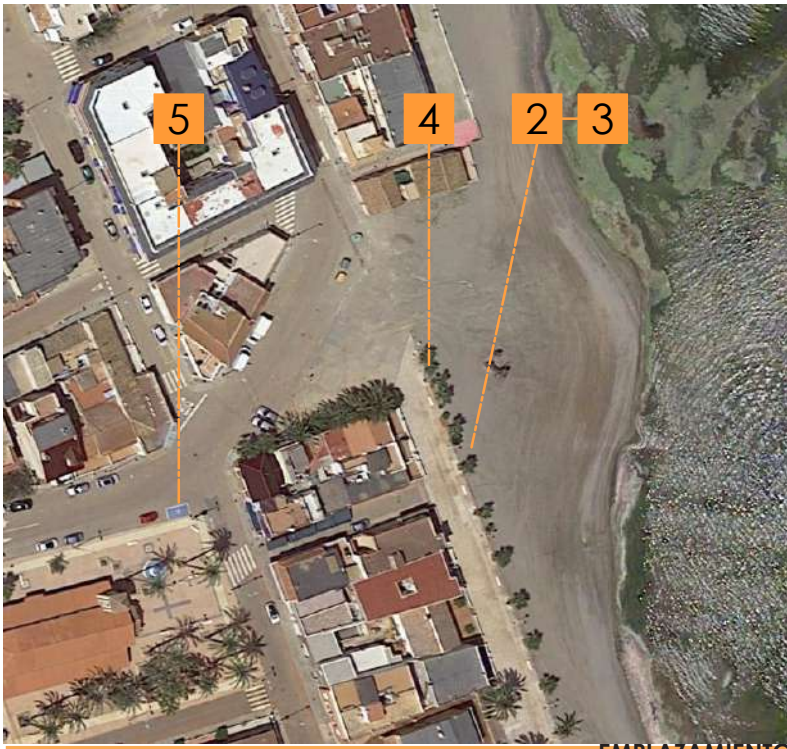
3_ZONA DE SOMBRA



4_ASEO Y VESTUARIO. SILLA ANFIBIA



5_PLAZA DE APARCAMIENTO



EMPLAZAMIENTO



2_PASARELA



3_ZONA DE SOMBRA



4_ASEO Y VESTUARIO. SILLA ANFIBIA



5_PLAZA DE APARCAMIENTO



EMPLAZAMIENTO



2_ESCALON DE ACCESO



3_ZONA DE SOMBRA



4_ASEO



5_PLAZA DE APARCAMIENTO



REGIÓN DE MURCIA

Instituto de Turismo de la
Región de Murcia
Avda. Juana Jugán, 2
30.006 - Murcia, Edificio CCT
T. 968 27 77 19 - F. 968 35 77 31
murciaturistica.es turismoweb.carm.es

FAMDIF/COCEMFE-MURCIA

Oficina Técnica de Accesibilidad | OTAF
C/ Mariano Montesinos, 14 - bajo
30.005 - Murcia
T. 968 292 826 - F. 968 292 816
famdif@famdif.org
www.famdif.org



FAMDIF/COCEMFE-MURCIA

3. INFORMACIÓN DETALLADA DE ACCESIBILIDAD EN PLAYAS POR MUNICIPIOS

3.5. LA UNIÓN

3.5.1. RESUMEN INFORMATIVO DE LOS EQUIPAMIENTOS Y SERVICIOS DE ACCESIBILIDAD

3.5.2. OBSERVACIONES Y POSIBLES MEJORAS

3.5.3. FICHAS DE GEOLOCALIZACIÓN

RESUMEN INFORMATIVO DE LOS EQUIPAMIENTOS Y SERVICIOS DE ACCESIBILIDAD EN LAS PLAYAS | LA UNIÓN (2023)


PLAYA	INFORMACIÓN ORIENTACIÓN LOCALIZACIÓN	PLAZAS DE ESTACIONAMIENTO RESERVADO PMR	RAMPAS ACCESO	PASARELAS SOBRE LA ARENA	TRAMOS ENROLLABLES	VESTUARIOS ADAPTADOS	DUCHAS	ASEOS ADAPTADOS	ZONAS DE SOMBRA ADAPTADAS	ZONA BAÑO ADAPTADA	SILLAS ANFIBIAS	MULETAS ANFIBIAS	MODALIDAD DE AYUDA AL BAÑO	CALENDARIO DE AYUDA AL BAÑO	VALORACIÓN GENERAL
24. EL LASTRE Fecha visita 16/06/2023	No dispone de panel de información en la zona de acceso a la playa, relativa a localización de accesos, servicios, instalaciones, actividades, ubicación ni distancias	Sí (2). No dispone de señalización vertical con el disco de prohibido aparcar el SIA ¹⁹	Sí. Pendiente variable por tramos: T: 6,6 % T2: 8 % T3: 9,2 %	Sí Alcanzan la arena húmeda. Presenta resaltes y discontinuidades en la unión entre los tramos y rampa. Los tramos son del tipo pasarela enrollable de anchura: 1,20 m y longitud: 3m	Si, pero da acceso a una zona de baño rocosa	No	No	No Hay 2 aseos próximos, dependientes de los chiringuitos	No	No	Si (1)	Sí (2 pares)	Préstamo de silla anfibia por personal de Protección civil con necesidad de acompañante. En casos puntuales y excepcionales, el personal puede acompañar al usuario en el baño por tiempo	Primer fin de semana de Junio. Del 09/06 al 03/09. De 11:30h a 19:30h.	PRACTICABLE PARCIALMENTE EQUIPADA



Nº PRAP	Playa	Valoración General	Observaciones e incidencias	Posibles Mejoras
LA UNIÓN				
24	El Lastre	Practicable parcialmente equipada	Playa con plazas reservadas, silla y muletas anfibias. No hay cambios respecto al año 2022.	<p><u>Propuesta:</u> Convendría colocar una zona de sombra. Existe una gran distancia entre el acceso a la playa mediante rampa y el puesto de protección civil. Se recomienda prolongar las pasarelas hasta la arena húmeda, y cuidar las conexiones de los tramos del itinerario peatonal.</p> <p>Se propone mejorar los sistemas de información sobre la orientación, localización de los accesos, servicios e instalaciones, como mínimo, la información relativa a ubicación y distancias con arreglo al capítulo XI y las especificaciones y dotaciones recogidas en el artículo 9 de la Orden TMA/851/2021.</p>



EMPLAZAMIENTO



2_RAMPA DE ACCESO



3_PASARELA



4_SILLA ANFIBIA



5_PLAZA DE APARCAMIENTO



REGIÓN DE MURCIA

Instituto de Turismo de la
Región de Murcia
Avda. Juana Jugán, 2
30.006 - Murcia, Edificio CCT
T. 968 27 77 19 - F. 968 35 77 31
murciaturistica.es turismoweb.carm.es

FAMDIF/COCEMFE-MURCIA

Oficina Técnica de Accesibilidad | OTAF
C/ Mariano Montesinos, 14 - bajo
30.005 - Murcia
T. 968 292 826 - F. 968 292 816
famdif@famdif.org
www.famdif.org



FAMDIF/COCEMFE-MURCIA

3. INFORMACIÓN DETALLADA DE ACCESIBILIDAD EN PLAYAS POR MUNICIPIOS

3.6. SAN JAVIER (LA MANGA Y SANTIAGO DE LA RIBERA)

3.6.1. RESUMEN INFORMATIVO DE LOS EQUIPAMIENTOS Y SERVICIOS DE ACCESIBILIDAD

3.6.2. OBSERVACIONES Y POSIBLES MEJORAS

3.6.3. FICHAS DE GEOLOCALIZACIÓN

RESUMEN INFORMATIVO DE LOS EQUIPAMIENTOS Y SERVICIOS DE ACCESIBILIDAD EN LAS PLAYAS | SAN JAVIER (2023)

PLAYA	INFORMACIÓN ORIENTACIÓN LOCALIZACIÓN	PLAZAS DE ESTACIONAMIENTO RESERVADO PMR	RAMPAS ACCESO	PASARELAS SOBRE LA ARENA	TRAMOS ENROLLABLES	VESTUARIOS ADAPTADOS	DUCHAS	ASEOS ADAPTADOS	ZONAS DE SOMBRA ADAPTADAS	ZONA BAÑO ADAPTADA	SILLAS ANFIBIAS	MULETAS ANFIBIAS	MODALIDAD DE AYUDA AL BAÑO	CALENDARIO DE AYUDA AL BAÑO	VALORACIÓN GENERAL
SAN JAVIER (LA MANGA)															
30. BANCO DE TABAL (L5) Fecha visita 23/06/2023	Panel informativo en la playa con tamaño insuficiente del texto	Sí (5) 3 Gran Vía 2 en El Zoco	Sí. Excesiva pendiente: 22 %. Pasamanos no practicable	Sí. Anchura: 2,00 m. Alcanzan arena húmeda. Bordes laterales de la pasarela señalizados y contrastados cromáticamente.	Si	No	No	Sí (1) Cabina de aseo químico. Sin lavabo. (2,10 x 1,65 m). Zona de transferencia: 88 cm. Distancia acceso-WC: 1,30 m. Acceso: 80 cm. Falta barra abatible. Falta el SIA	Si (1)	No	Si (1)	No	Préstamo de silla anfibia por personal de Protección Civil con necesidad de acompañante para ayudar al baño y cita previa preferentemente	Del 08/06 y del 15/09 de 11:30 h a 19:30 h Del 1/07 al 31/08 de 11:00 a 20:00h.	PUNTO ACCESIBLE SIN VESTUARIO NI DUCHA ADAPTADA
31. EL PEDRUCHO (L6-L7-L8) Fecha visita 23/06/2023	Panel informativo en la playa con tamaño insuficiente del texto en L6	Sí (3) 1 Urbanización Manga Beach (L7). 2 Urbanización Castillo de Mar (L6) Acceso por Urbanización Castillo de Mar (L6), Urbanización Manga Beach (L7) y Urbanización Mónaco (L8) Falta señalización vertical con el SIA y prohibición de aparcamiento (L7) y disco de prohibido aparcamiento (L6)	Sí. Rampas repartidas a lo largo del paseo. En Lima 6 rampa de acceso: Pendiente media 10,5 %. Anchura: 1,35 m	Sí. Anchura: 2,00 m. Diversos puntos de acceso desde rampas. Bordes laterales de la pasarela de madera señalizados y contrastados cromáticamente	Si	No	No	Sí (1) Cabina de aseo químico. Sin lavabo. (2,09 x 1,57 m). Zona de transferencia: 85 cm. Distancia acceso-WC: 1,53 m. Acceso: 83 cm. Falta barra abatible. Falta el SIA. Apertura de la puerta invade itinerario peatonal	Si (1)	No	No	No	Préstamo de silla anfibia por personal de Protección Civil con necesidad de acompañante para ayudar al baño y cita previa preferentemente	Del 08/06 y del 15/09 de 11:30 h a 19:30 h Del 1/07 al 31/08 de 11:00 a 20:00h.	PRACTICABLE PARCIALMENTE EQUIPADA
EL ARENAL (L9) Fecha visita 23/06/2023	Panel informativo en la playa con tamaño insuficiente del texto y altura elevada	Sí (4) 4 Junto al acceso a la playa (L9). Sin señalización vertical de prohibido aparcamiento	En L10 rampa de acceso. Pendiente: 9 %. Anchura: 1,20 m	Sí. Anchura: 2,00 m. Bordes laterales de la pasarela de madera señalizados y contrastados cromáticamente	No	No	No	No	No	No	No	No	No disponible	--	PRACTICABLE SIN EQUIPAMIENTOS

RESUMEN INFORMATIVO DE LOS EQUIPAMIENTOS Y SERVICIOS DE ACCESIBILIDAD EN LAS PLAYAS | SAN JAVIER (2023)

PLAYA	INFORMACIÓN ORIENTACIÓN LOCALIZACIÓN	PLAZAS DE ESTACIONAMIENTO RESERVADO PMR	RAMPAS ACCESO	PASARELAS SOBRE LA ARENA	TRAMOS ENROLLABLES	VESTUARIOS ADAPTADOS	DUCHAS	ASEOS ADAPTADOS	ZONAS DE SOMBRA ADAPTADAS	ZONA BAÑO ADAPTADA	SILLAS ANFIBIAS	MULETAS ANFIBIAS	MODALIDAD DE AYUDA AL BAÑO	CALENDARIO DE AYUDA AL BAÑO	VALORACIÓN GENERAL
SAN JAVIER (LA MANGA)															
ENSENADA DEL ESPARTO (L13) Fecha visita 23/06/2023	Panel informativo en la playa con tamaño insuficiente del texto y sin espacio de aproximación frontal. Altura 1,20 m	Sí (3) 1 Frente acceso a la playa 2 Residencial Las Palmeras. Falta señalización vertical con el disco de prohibido aparcar	No es necesaria	Sí. Pasarelas de hormigón. Anchura: 1,50 m. Bordes laterales de la pasarela señalizados y contrastados cromáticamente	Sí (2) Tramo enrollable (flexipasarela). Anchura: 1,50 m	No	No	Sí (1) Cabina de aseo químico. Sin lavabo. (2,10 x 1,65 m). Zona de transferencia: 88 cm. Distancia acceso-WC: 1,30 m. Acceso: 80 cm. Falta barra abatible. Falta el SIA Separado del itinerario peatonal o acera	Sí (2) Muy separada del Puesto de Vigilancia. (Distancia 530 m aprox.)	No	Sí (1)	No	Préstamo de silla anfibia por personal de Protección Civil con necesidad de acompañante para ayudar al baño y cita previa preferentemente Muy separada del Puesto de Vigilancia (Distancia paseo marítimo 530 m aprox.)	Del 08/06 y del 15/09 de 11:30 h a 19:30 h Del 1/07 al 31/08 de 11:00 a 20:00h.	PUNTO ACCESIBLE SIN VESTUARIO NI DUCHA ADAPTADA
32. VENECIOLA (L16) Fecha visita 23/06/2023	Panel informativo en la playa con tamaño insuficiente del texto y sin espacio de aproximación frontal en zona de aparcamiento	Sí (3) Falta señalización vertical con el SIA y el disco de prohibido aparcar	No dispone de vado peatonal de acceso a la playa en uno de los puntos de acceso. Existe un acceso en plano inclinado junto al chiringuito próximo a la plaza de estacionamiento	Sí. Pasarelas de hormigón. Anchura: 1,50 m. Bordes laterales de la pasarela señalizados y contrastados cromáticamente. No alcanzan la arena húmeda	No	No	No	No	Si	No	Si (1)	No	Préstamo de silla anfibia por personal de Protección Civil con necesidad de acompañante para ayudar al baño y cita previa preferentemente	Del 08/06 y del 15/09 de 11:30 h a 19:30 h Del 1/07 al 31/08 de 11:00 a 20:00h.	PRACTICABLE PARCIALMENTE EQUIPADA

RESUMEN INFORMATIVO DE LOS EQUIPAMIENTOS Y SERVICIOS DE ACCESIBILIDAD EN LAS PLAYAS | SAN JAVIER (2023)

PLAYA	INFORMACIÓN ORIENTACIÓN LOCALIZACIÓN	PLAZAS DE ESTACIONAMIENTO RESERVADO PMR	RAMPAS ACCESO	PASARELAS SOBRE LA ARENA	TRAMOS ENROLLABLES	VESTUARIOS ADAPTADOS	DUCHAS	ASEOS ADAPTADOS	ZONAS DE SOMBRA ADAPTADAS	ZONA BAÑO ADAPTADA	SILLAS ANFIBIAS	MULETAS ANFIBIAS	MODALIDAD DE AYUDA AL BAÑO	CALENDARIO DE AYUDA AL BAÑO	VALORACIÓN GENERAL
SAN JAVIER (LA MANGA)															
MISTRAL (L17) Fecha visita 23/06/2023	Panel informativo en acceso la playa con tamaño insuficiente del texto y sin espacio de aproximación frontal. Altura elevada	Sí (2) Falta señalización vertical con el disco de prohibido aparcar.	Sí. Pendiente 14 %. Anchura: 1,62 m. El acceso principal a la playa enlaza con un resalte de 9 cm con el itinerario peatonal. Discontinuidades entre la unión de módulos en el acceso	Sí. Pasarelas de hormigón. Anchura: 1,50 m. Bordes laterales de la pasarela señalizados y contrastados cromáticamente	Sí. Tramo enrollable (flexipasarela). Anchura: 1,50 m y longitud: 10 m	No	No	Sí (1) Cabina de aseo químico. Sin lavabo. (2,10 x 1,65 m). Zona de transferencia: 88 cm. Distancia acceso-WC: 1,30 m. Acceso: 80 cm. Falta barra abatible. Falta el SIA	Sí (2). Enlace con pasarela enrollable mediante plano inclinado para salvar el desnivel de 7 cm.	No	Sí (2)	No	Préstamo de silla anfibia por personal de Protección Civil con necesidad de acompañante para ayudar al baño y cita previa preferentemente	Del 08/06 y del 15/09 de 11:30 h a 19:30 h Del 1/07 al 31/08 de 11:00 a 20:00h.	PUNTO ACCESIBLE SIN VESTUARIO NI DUCHA ADAPTADA
33. EL PEDRUCHILLO (L18) Fecha visita 23/06/2023	Panel informativo en acceso a la playa con tamaño insuficiente del texto. Altura 1,20m	Sí (2) Falta señalización vertical con el disco de prohibido aparcar. Junto a Restaurante Área Sunset y parada de autobús	Sí. Itinerario de acceso a la playa: Rampa restaurante de pendiente 8% y rampa de acceso de pendiente 8 %	Sí. Pasarelas de hormigón. Anchura: 1,50 m.	Sí. Tramo enrollable (flexipasarela). Anchura: 1,50 m	No	No	Sí (1) Cabina de aseo químico. Sin lavabo. (2,10 x 1,65 m). Zona de transferencia: 88 cm. Distancia acceso-WC: 1,30 m. Acceso: 80 cm. Falta barra abatible. Falta el SIA	No	No	Sí (2)	No	Préstamo de silla anfibia por personal de Protección Civil con necesidad de acompañante para ayudar al baño y cita previa preferentemente.	Del 08/06 y del 15/09 de 11:30 h a 19:30 h Del 1/07 al 31/08 de 11:00 a 20:00h.	PRACTICABLE PARCIALMENTE EQUIPADA

RESUMEN INFORMATIVO DE LOS EQUIPAMIENTOS Y SERVICIOS DE ACCESIBILIDAD EN LAS PLAYAS | SAN JAVIER (2023)

PLAYA	INFORMACIÓN ORIENTACIÓN LOCALIZACIÓN	PLAZAS DE ESTACIONAMIENTO RESERVADO PMR	RAMPAS ACCESO	PASARELAS SOBRE LA ARENA	TRAMOS ENROLLABLES	VESTUARIOS ADAPTADOS	DUCHAS	ASEOS ADAPTADOS	ZONAS DE SOMBRA ADAPTADAS	ZONA BAÑO ADAPTADA	SILLAS ANFIBIAS	MULETAS ANFIBIAS	MODALIDAD DE AYUDA AL BAÑO	CALENDARIO DE AYUDA AL BAÑO	VALORACIÓN GENERAL
SAN JAVIER (SANTIAGO DE LA RIBERA)															
47. BARNUEVO (L1) Fecha visita 26/06/2023	Panel informativo en acceso la playa con tamaño insuficiente del texto. Altura elevada: 1,20 - 1,80 m	Sí (5) Falta señalización vertical con el disco de prohibido aparcar. En calles perpendiculares al paseo marítimo: 3 Avda. Sandoval. 1 C/ San José 1 C/ Bolarín. El itinerario desde las plazas de aparcamiento reservadas hasta el paseo marítimo presenta carencias	Sí. Rampa desde el paseo con pendiente 23 % (verde) y 6 % de acceso desde la explanada Barnuevo. Rampa de acceso al paseo con acceso a la playa con pendiente 10 % y 13 % desde restaurante	Sí. Anchura: 2,04 m. Tramo de pasarela de acceso con pendiente 15 % Bordes laterales de la pasarela de madera señalizados y contrastados cromáticamente. Doble pasarela de acceso al baño desde las zonas de sombra	Sí. Tramo enrollable (flexipasarela) en uno de los tramos de pasarela. Anchura: 1,50 m y longitud: 10 m.	Sí (1) Acceso al módulo con carencias. Rampa de acceso formada por tabla de madera con pendiente: 14%. Módulo que sirve de almacén para las ayudas técnicas y equipamiento accesible. Perchas excesiva altura (1,60 m)	No	Sí (1) Aseo modular. Acceso con carencias. Rampa de acceso formada por tabla de madera con pendiente: 14% y resalte de 2 cm. Barras de apoyo en inodoro muy separadas (89 cm) y sufre desperfecto s. Falta espejo	Sí (2)	Pasamanos de acceso al agua.	Sí (2)	Sí (1 par)	Préstamo de muletas y sillas anfibus por personal de Protección Civil con necesidad de acompañante para ayudar al baño. Dispone de grúa hidráulica para facilitar la transferencia del usuario a la silla anfibia	Del 15/06 y del 15/09 de 11:30 h a 19:30 h	PUNTO ACCESIBLE CON VESTUARIO SIN DUCHA ADAPTADA
48. COLÓN (L3) Fecha visita 26/06/2023	Panel informativo en acceso la playa con tamaño insuficiente del texto y sin espacio de aproximación frontal. Altura elevada: 1,15 - 1,80 m	Si (3) 1 junto al acceso y 2 frente al Club Escuela de Piragüismo Mar Menor. Falta señalización vertical con el disco de prohibido aparcar.	Sí. Pendiente: 5 %	Sí. Anchura: 2,00 m. Bordes laterales de la pasarela de madera señalizados y contrastados cromáticamente	Sí. Tramo enrollable (flexipasarela). Anchura: 1,50 m	Sí (1) Acceso al módulo con carencias. Rampa de acceso formada por tabla de madera con pendiente: 13%. Módulo que dispone de camilla. Sirve de almacén para las ayudas técnicas y equipamiento accesible Resalte en acceso: 2 cm	No	Sí (1) Aseo modular. Acceso con carencias. Rampa de acceso de madera con pendiente: 11%. Falta barra de apoyo fija en inodoro. Resalte en acceso: 2 cm Perchas excesiva altura (1,60m) Falta espejo	Sí (1)	No	Si (2)	Sí (1 par)	Préstamo de silla anfibia por personal de Protección Civil con necesidad de acompañante para ayudar al baño	Del 15/06 y del 15/09 de 11:30 h a 19:30 h	PUNTO ACCESIBLE CON VESTUARIO SIN DUCHA ADAPTADA

RESUMEN INFORMATIVO DE LOS EQUIPAMIENTOS Y SERVICIOS DE ACCESIBILIDAD EN LAS PLAYAS | SAN JAVIER (2023)

PLAYA	INFORMACIÓN ORIENTACIÓN LOCALIZACIÓN	PLAZAS DE ESTACIONAMIENTO RESERVADO PMR	RAMPAS ACCESO	PASARELAS SOBRE LA ARENA	TRAMOS ENROLLABLES	VESTUARIOS ADAPTADOS	DUCHAS	ASEOS ADAPTADOS	ZONAS DE SOMBRA ADAPTADAS	ZONA BAÑO ADAPTADA	SILLAS ANFIBIAS	MULETAS ANFIBIAS	MODALIDAD DE AYUDA AL BAÑO	CALENDARIO DE AYUDA AL BAÑO	VALORACIÓN GENERAL
SAN JAVIER (SANTIAGO DE LA RIBERA)															
49. EL CASTILICO (L4) Fecha visita 26/06/2023	Panel informativo en acceso la playa y los módulos de aseo y vestuario, con tamaño insuficiente del texto y sin espacio de aproximación frontal. Altura elevada	Sí (4) Falta señalización vertical con el disco de prohibido aparcar. 1 C/ Tulipanes. 1 Carril de las palmeras. 2 C/ Magnolias. El itinerario desde las plazas de aparcamiento reservadas hasta el paseo marítimo presenta deficiencias: resaltes en bordillos y ausencia de rebajes en vados peatonales	Sí. Rampas de acceso al paseo marítimo. Pendiente: 13 % y anchura: 1,94 m y pendiente: 12-13,5 % y anchura: 1,89 m	Sí. Anchura: 2,00 m. Bordes laterales de la pasarela de madera señalizados y contrastados cromáticamente. La unión de la pasarela con el paseo está enrasada y señalizada con el SIA ² . Pendiente: 9,2 % Doble pasarela de acceso al baño desde las zonas de sombra.	Sí. Tramo enrollable (flexipasarela) en uno de los tramos de pasarela. Anchura: 1,50 m y longitud: 10 m.	Sí (1) Acceso al módulo con carencias. Rampa de acceso formada por tabla de madera con pendiente: 17%. Módulo que dispone de camilla y que sirve de almacén para las ayudas técnicas y equipamiento accesible. Resalte en acceso del interior hacia el exterior: 2 cm	No	Sí (1) Aseo modular. Acceso con carencias. Rampa de acceso de madera con pendiente: 15,5%. Barras de apoyo en inodoro muy separadas (94 cm) y altura excesiva (90 cm) perchas excesiva altura y falta espejo. Resalte en acceso: 2 cm	Sí (3)	No	Sí (2)	Sí (2 pares)	Préstamo de muletas anfibias por personal de Protección Civil con necesidad de acompañante para ayudar al baño. Dispone de grúa hidráulica para facilitar la transferencia del usuario a la silla anfibia	Del 15/06 y del 15/09 de 11:30 h a 19:30 h	PUNTO ACCESIBLE CON VESTUARIO SIN DUCHA ADAPTADA

²SIA: Símbolo Internacional de Accesibilidad.



Nº PRAP	Playa	Valoración General	Observaciones e incidencias	Posibles Mejoras
SAN JAVIER (LA MANGA)				
30	Banco de Tabal	Punto accesible sin vestuario ni ducha adaptada	No hay cambios respecto 2022	La pendiente de la rampa de acceso a la playa es excesiva (22%) y carece de pasamanos adaptado, imposibilitando su acceso por personas con movilidad reducida. Se propone colocar señalética SIA en el aseo modular y vestuario. Se propone mejorar los sistemas de información sobre la orientación, localización de los accesos, servicios e instalaciones, como mínimo, la información relativa a ubicación y distancias con arreglo al capítulo XI y las especificaciones y dotaciones recogidas en el artículo 9 de la Orden TMA/851/2021.
31	El Pedrucho	Practicable parcialmente equipada	<u>Cambios respecto 2022:</u> No dispone de silla anfibia.	<u>Propuesta:</u> Las plazas de aparcamiento reservadas carecen de señalización vertical con el disco de prohibido aparcar en L6 y el SIA en L7. Por cercanía a un hotel (Hotel Apartamento Londres), sería interesante equipar esta playa y prolongar el tramo de pasarelas hasta la arena húmeda con pasarelas enrollables. Existen diversos puestos de vigilancia socorro a lo largo del recorrido de la playa. Existen diversas rampas de acceso desde el paseo a la arena que tienen continuidad mediante pasarelas de madera que no llegan hasta la arena húmeda (L6). Se propone mejorar los sistemas de información sobre la orientación, localización de los accesos, servicios e instalaciones, como mínimo, la información relativa a ubicación y distancias con arreglo al capítulo XI y las especificaciones y dotaciones recogidas en el artículo 9 de la Orden TMA/851/2021.



Nº PRAP	Playa	Valoración General	Observaciones e incidencias	Posibles Mejoras
SAN JAVIER (LA MANGA)				
	El Arenal	Practicable sin equipamientos	<u>Cambios respecto 2022:</u> No dispone de tramo enrollable.	<u>Propuesta:</u> se plantea dotar de equipamiento accesible a la playa: aseo adaptado, silla anfibia, zona de sombra, etc., así como mejorar el acceso a la playa desde la rampa en L10 por el estrechamiento existente entre el lavapiés y la papelería que dificulta la maniobra de una persona usuaria de silla de ruedas. Se propone mejorar los sistemas de información sobre la orientación, localización de los accesos, servicios e instalaciones, como mínimo, la información relativa a ubicación y distancias con arreglo al capítulo XI y las especificaciones y dotaciones recogidas en el artículo 9 de la Orden TMA/851/2021.
	Ensenada del Esparto	Punto accesible sin vestuario ni ducha adaptada	<u>Cambios respecto 2022:</u> Se ha reducido el número de sillas anfibia, pasando de 3 a 1.	Las plazas de aparcamiento reservada carecen de señalización vertical con el disco de prohibido aparcar. <u>Propuesta:</u> se propone aproximar la zona de equipamiento accesible al puesto de vigilancia (L13). Se propone dotar de más equipamiento técnico de apoyo al baño. Se propone mejorar los sistemas de información sobre la orientación, localización de los accesos, servicios e instalaciones, como mínimo, la información relativa a ubicación y distancias con arreglo al capítulo XI y las especificaciones y dotaciones recogidas en el artículo 9 de la Orden TMA/851/2021.



Nº PRAP	Playa	Valoración General	Observaciones e incidencias	Posibles Mejoras
SAN JAVIER (LA MANGA)				
32	Veneciola	Practicable sin equipamientos	No dispone de vado peatonal de acceso a la playa en uno de los accesos. <u>Cambios respecto a 2022:</u> Dos nuevas plazas de aparcamiento con carencias, ausencia del disco prohibido aparcar. Está equipada de zona de sombra.	<u>Propuesta:</u> Se propone mejorar el inicio de la pasarela porque se considera que el acceso es deficiente. Se propone dotar a la playa de tramo de pasarela enrollable, aseo adaptado y zona de sombra. También se propone señalar la plaza de estacionamiento reservado con el SIA en una de ellas y el disco de prohibido aparcar en todas. Se propone mejorar los sistemas de información sobre la orientación, localización de los accesos, servicios e instalaciones, como mínimo, la información relativa a ubicación y distancias con arreglo al capítulo XI y las especificaciones y dotaciones recogidas en el artículo 9 de la Orden TMA/851/2021.



Nº PRAP	Playa	Valoración General	Observaciones e incidencias	Posibles Mejoras
SAN JAVIER (LA MANGA)				
	Mistral	Punto accesible sin vestuario ni ducha adaptada	Playa equipada con pasarelas de hormigón, tramo enrollable zonas de sombra, y sillas anfibas. La rampa del acceso principal tiene una pendiente excesiva (14 %). El acceso principal al punto accesible enlaza mediante un resalte con desnivel variable de 9 cm con el itinerario peatonal. <u>Cambios respecto 2022:</u> No dispone de muleta anfibia.	Las plazas de aparcamiento reservadas carecen de señalización vertical con el disco de prohibido aparcar. Se propone disponer las plazas reservadas junto al acceso al punto accesible. Las pasarelas de acceso presentan desnivel en el enlace con la acera y se propone mejorar el enlace de la pasarela fija de hormigón y enrollable a nivel que da acceso a las zonas de sombra así como el tramo de pasarela alternativo que presenta un resalte de 7 cm, así como el mantenimiento de la unión de los tramos de los módulos de pasarela para no generar resaltes. Se propone mejorar los sistemas de información sobre la orientación, localización de los accesos, servicios e instalaciones, como mínimo, la información relativa a ubicación y distancias con arreglo al capítulo XI y las especificaciones y dotaciones recogidas en el artículo 9 de la Orden TMA/851/2021.



Nº PRAP	Playa	Valoración General	Observaciones e incidencias	Posibles Mejoras
SAN JAVIER (LA MANGA)				
33	El Pedruchillo	Practicable parcialmente equipada	Playa accesible y equipada con pasarela, tramo enrollable silla anfibia y aseo adaptado. La pasarela tiene los bordes laterales señalizados y contrastados cromáticamente. <u>Cambios respecto 2022:</u> Dispone de una silla anfibia más, dos en total.	Las plazas de aparcamiento reservadas carecen de señalización vertical con el disco de prohibido aparcar. <u>Propuesta:</u> Si se considera conveniente mejorar la rampa de acceso, se podría dotar de una zona de sombra, para reunir las condiciones de Punto Accesible. Se propone mejorar los sistemas de información sobre la orientación, localización de los accesos, servicios e instalaciones, como mínimo, la información relativa a ubicación y distancias con arreglo al capítulo XI y las especificaciones y dotaciones recogidas en el artículo 9 de la Orden TMA/851/2021.



Nº PRAP	Playa	Valoración General	Observaciones e incidencias	Posibles Mejoras
SAN JAVIER (SANTIAGO DE LA RIBERA)				
47	Barnuevo	Punto accesible con vestuario sin ducha adaptada	<p>Playa accesible y equipada en un mismo punto con aseo adaptado y vestuario con carencias, zonas de sombra (doble), silla anfibia, muletas anfibias y pasarela enrollable. Dispone de grúa hidráulica para facilitar la transferencia del usuario de la silla de ruedas a la silla anfibia.</p> <p>Es una de las playas con más demanda, afluencia y asistencias al baño realizadas a personas con movilidad reducida en temporada en la Región de Murcia.</p> <p>La rampa de acceso al paseo tiene una pendiente excesiva (23 %) y del 6 % desde la explanada de Barnuevo.</p> <p>La pasarela de conexión entre el paseo y la arena presenta dificultades por su pendiente superior a la reglamentaria (10-13 %) desde el restaurante y del 15 % la rampa de acceso mediante tramo de pasarela.</p> <p><u>Cambios respecto 2022:</u> Se ha reducido el equipamiento de la zona de baño adaptada, específica para personas mayores y/o personas con movilidad reducida. Cuenta sólo con pasamanos de acceso al agua. Se ha equipado con una silla anfibia más, hay 2 en lugar de una. Sin embargo, se ha reducido el juego de muletas, de 2 pares pasa a 1 par.</p>	<p>Las plazas de aparcamiento reservadas carecen de señalización vertical con el disco de prohibido aparcar.</p> <p><u>Propuestas:</u> Se propone volver a equipar la playa con zona de toldo y asientos en el interior del agua. Además de mejorar los accesos a los aseos y vestuarios modulares, por ejemplo, enterrándolos en la arena para rebajar el desnivel existente y garantizar un acceso a nivel sin necesidad de rampa de madera que tienen una pendiente excesiva.</p> <p>También se propone disponer las barras de apoyo a la altura y separación que indica la normativa.</p> <p>Conviene solucionar estos reparos puesto que es una playa destacada y existe un hotel en las inmediaciones.</p> <p>Por tratarse de un punto accesible, además es necesario adaptar la rampa de acceso a la arena.</p> <p>Se propone mejorar los sistemas de información sobre la orientación, localización de los accesos, servicios e instalaciones, como mínimo, la información relativa a ubicación y distancias con arreglo al capítulo XI y las especificaciones y dotaciones recogidas en el artículo 9 de la Orden TMA/851/2021.</p>




Nº PRAP	Playa	Valoración General	Observaciones e incidencias	Posibles Mejoras
SAN JAVIER (SANTIAGO DE LA RIBERA)				
48	Colón	Punto accesible con vestuario sin ducha adaptada	Playa destacada y accesible y equipada en un mismo punto con aseo adaptado y vestuario con carencias, zonas de sombra, sillas anfibus, muletas anfibus y pasarela enrollable. La pasarela tiene los bordes laterales señalizados y contrastados cromáticamente. <u>Cambios respecto 2022:</u> Se ha reducido la cantidad de muletas anfibus, de 2 pares pasa a 1 par.	Las plazas de aparcamiento reservadas carecen de señalización vertical con el disco de prohibido aparcar. <u>Propuesta:</u> por tratarse de un punto accesible convendría adaptar la cabina de aseo a las características reglamentarias: corregir rampa de acceso, con pendiente de 11 % y disponer las barras de apoyo a la altura y separación indicadas por la normativa, así como disponer las perchas a una altura accesible y dotar de espejo el aseo. El vestuario presenta igualmente dificultades en el acceso (rampa de pendiente 13 %). Se propone ampliar la zona de sombra con otra unidad si fuera posible. Se propone mejorar los sistemas de información sobre la orientación, localización de los accesos, servicios e instalaciones, como mínimo, la información relativa a ubicación y distancias con arreglo al capítulo XI y las especificaciones y dotaciones recogidas en el artículo 9 de la Orden TMA/851/2021.



Nº PRAP	Playa	Valoración General	Observaciones e incidencias	Posibles Mejoras
SAN JAVIER (SANTIAGO DE LA RIBERA)				
49	Castillicos	Punto accesible con vestuario sin ducha adaptada	Playa destacada y accesible y equipada en un mismo punto con aseo adaptado, vestuario con carencias, zonas de sombra (triple), sillas anfibia, muletas anfibia y pasarela enrollable. Dispone de grúa hidráulica para facilitar la transferencia del usuario de la silla de ruedas a la silla anfibia. <u>Mejoras respecto 2022:</u> Se ha dotado de una muleta anfibia adicional, mientras que se ha reducido las sillas anfibia, de 3 a 2.	Las plazas de aparcamiento reservadas carecen de señalización vertical con el disco de prohibido aparcar. La conexión peatonal entre las plazas reservadas y el Paseo Marítimo presenta algunas carencias: resaltes, ausencia de pavimento táctil indicador direccional y de advertencia en algunos puntos. Es una playa destacada por sus equipamientos por los que sería adecuado resolver estos problemas en el itinerario entre el tejido urbano colindante y el punto accesible. <u>Propuesta:</u> Por tratarse de un punto accesible convendría adaptar la cabina de aseo a las características exigidas: corregir rampa de acceso con pendiente excesiva (15,5 %), altura y separación de barras, altura de perchas, dotar de espejo el aseo). El vestuario presenta igualmente dificultades en el acceso (rampa de pendiente 17 %). Se propone resolver los resaltes entre la unión de tramos de pasarelas de madera. Se propone mejorar los sistemas de información sobre la orientación, localización de los accesos, servicios e instalaciones, como mínimo, la información relativa a ubicación y distancias con arreglo al capítulo XI y las especificaciones y dotaciones recogidas en el artículo 9 de la Orden TMA/851/2021.



EMPLAZAMIENTO



2_RAMPA DE ACCESO



3_ASEO





4_ZONA DE SOMBRA. SILLA ANFIBIA



5_PLAZA DE APARCAMIENTO

31_EL PEDRUCHO




3_PASARELA Y ZONA DE SOMBRA. SILLA ANFIBIA

4_ASEO


5_PLAZA DE APARCAMIENTO



EMPLAZAMIENTO



2_PASARELA



3_ZONA DE SOMBRA. SILLA ANFIBIA



4_ASEO



5.2_PLAZA DE APARCAMIENTO

32_VENECIOLA



EMPLAZAMIENTO




2_RAMPA DE ACCESO Y PASARELA



3_ZONA DE SOMBRA




4_SILLA ANFIBIA



5_PLAZA DE APARCAMIENTO



EMPLAZAMIENTO




2_PASARELA



3_ZONA DE SOMBRA. SILLA ANFIBIA




4_ASEO



5_PLAZA DE APARCAMIENTO



EMPLAZAMIENTO




2_RAMPA DE ACCESO



3_ASEO. PUNTO DE VIGILANCIA. SILLA ANFIBIA



4_PASARELA



5_PLAZA DE APARCAMIENTO



EMPLAZAMIENTO



2_RAMPA DE ACCESO, ZONA DE SOMBRA Y PASARELA



3_ASEO




4_SILLA ANFIBIA



5_PLAZA DE APARCAMIENTO



EMPLAZAMIENTO




2_RAMPA DE ACCESO



3_PASARELA Y ZONA DE SOMBRA. SILLA ANFIBIA Y MULETAS




4_ASEO Y VESTUARIO



5_PLAZA DE APARCAMIENTO



EMPLAZAMIENTO



2_RAMPA DE ACCESO



3_PASARELA Y ZONA DE SOMBRA. SILLA ANFIBIA Y MULETAS



4_ASEO. GRÚA



5.1_PLAZA DE APARCAMIENTO



3. INFORMACIÓN DETALLADA DE ACCESIBILIDAD EN PLAYAS POR MUNICIPIOS

3.7. LOS ALCÁZARES

3.7.1. RESUMEN INFORMATIVO DE LOS EQUIPAMIENTOS Y SERVICIOS DE ACCESIBILIDAD

3.7.2. OBSERVACIONES Y POSIBLES MEJORAS

3.7.3. FICHAS DE GEOLOCALIZACIÓN

RESUMEN INFORMATIVO DE LOS EQUIPAMIENTOS Y SERVICIOS DE ACCESIBILIDAD EN LAS PLAYAS | LOS ALCÁZARES (2023)

PLAYA	INFORMACIÓN ORIENTACIÓN LOCALIZACIÓN	PLAZAS DE ESTACIONAMIENTO RESERVADO PMR	RAMPAS ACCESO	PASARELAS SOBRE LA ARENA	TRAMOS ENROLLABLES	VESTUARIOS ADAPTADOS	DUCHAS	ASEOS ADAPTADOS	ZONAS DE SOMBRA ADAPTADAS	ZONA BAÑO ADAPTADA	SILLAS ANFIBIAS	MULETAS ANFIBIAS	MODALIDAD DE AYUDA AL BAÑO	CALENDARIO DE AYUDA AL BAÑO	VALORACIÓN GENERAL
41. LA CONCHA Fecha visita 12/07/2023	Panel informativo en acceso la playa con tamaño insuficiente del texto y sin espacio de aproximación frontal	Sí (3) 3 Paseo de la Concha	No es necesaria	Sí, pero no alcanzan la arena húmeda. Anchura: 2 m Bordes laterales señalizados cromáticamente. Resalte en unión con paseo.	No	No	No	Sí (1) Cabina de aseo. Sin lavabo. No tiene espacio de giro. Distancia de WC a acceso: 1,16m Zona de transferencia: 89 cm. Separación entre barras: 87 cm. Resalte en el acceso: 2 cm. Compartido con Playa Carrión	Sí (1)	No	No	No	No disponible. Puesto de salvamento compartido con la Playa de Carrión.	No tiene punto de socorrismo propio. Comparte servicio con Carrión. Del 01/07 al 31/08. De 11:00 h a 19:00 h	PRACTICABLE PARCIALMENTE EQUIPADA
42. CARRIÓN (L6) Fecha visita 12/07/2023	Panel informativo en acceso la playa con tamaño insuficiente del texto y sin espacio de aproximación frontal	Sí (3) 3 Paseo de la Concha	No es necesaria	Sí, pero no alcanzan arena húmeda. Anchura: 2,00 m. Bordes laterales señalizados cromáticamente. Al final del tramo resalte de 4 cm.	No	No	No	Sí (1) Cabina de aseo. Sin lavabo. No tiene espacio de giro. Distancia de WC a acceso: 1,16m Zona de transferencia: 89 cm. Separación entre barras: 87 cm. Resalte en el acceso: 2 cm. Compartido con Playa La Concha	Sí (1) Plataforma base formada por tramos de pasarela de hormigón	Si. Específica para personas mayores y/o personas con movilidad reducida. Cuenta con zona de baño adaptada: toldo y butacas en el interior del agua. Falta señalización de uso exclusivo	Sí (1)	Sí (4 pares) y andador anfibio	Préstamo de silla anfibia por personal de Protección Civil con necesidad de acompañante para ayudar al baño. Punto accesible alejado del equipamiento accesible	Del 01/07 al 31/08. De 11:00 h a 19:00 h	PUNTO ACCESIBLE SIN VESTUARIO NI DUCHA ADAPTADA

RESUMEN INFORMATIVO DE LOS EQUIPAMIENTOS Y SERVICIOS DE ACCESIBILIDAD EN LAS PLAYAS | LOS ALCÁZARES (2023)

PLAYA	INFORMACIÓN ORIENTACIÓN LOCALIZACIÓN	PLAZAS DE ESTACIONAMIENTO RESERVADO PMR	RAMPAS ACCESO	PASARELAS SOBRE LA ARENA	TRAMOS ENROLLABLES	VESTUARIOS ADAPTADOS	DUCHAS	ASEOS ADAPTADOS	ZONAS DE SOMBRA ADAPTADAS	ZONA BAÑO ADAPTADA	SILLAS ANFIBIAS	MULETAS ANFIBIAS	MODALIDAD DE AYUDA AL BAÑO	CALENDARIO DE AYUDA AL BAÑO	VALORACIÓN GENERAL
43. MANZANARES (L5) Fecha visita 12/07/2023	Panel informativo en acceso la playa con tamaño insuficiente del texto y sin espacio de aproximación frontal	Sí (10) 1 C/del Pilar 1 C/ Sta. Isabel 1 C/ de la Luz 1 C/ Murcia 1 C/ San Rafael 1 C/ San José 1 C/Linde (falta señalización vertical SIA y disco de prohibido aparcar) 3 en acceso principal a playa en Plaza de la Pescadería, compartido con Playa El Espejo	No es necesaria	Sí. Anchura: 2,00 m. Bordes laterales señalizados cromáticamente	No	No	No	Sí (1). Se encuentra disponible todo el año. Acceso mediante rampa de pendiente 9%, sin espacio horizontal frente a la puerta	Sí (1) Plataforma base formada por tramos de pasarela de hormigón. Alejada del puesto de vigilancia en Plaza de la Pescadería, donde se encuentran los aseos y el equipamiento accesible.	No	Sí (1)	Sí (4 pares) y andador anfibio	Préstamo de silla anfibia por personal de Protección Civil con necesidad de acompañante para ayudar al baño. Punto accesible alejado del equipamiento accesible	Del 01/07 al 31/08. De 11:00 h a 19:00 h	PUNTO ACCESIBLE SIN VESTUARIO NI DUCHA ADAPTADA
44. EL ESPEJO (L4) (Pza. Espejo) Fecha visita 12/07/2023	Panel informativo en acceso la playa con tamaño insuficiente del texto y sin espacio de aproximación frontal	Sí (1) 1 en acceso principal C/ Santo Tomás Además en primera y segunda línea de playa hay numerosas plazas reservadas Ej. Calle Varadero, bajada Iglesia de la Asunción, Avenida España con Calle Miramar	No es necesaria	Sí. No alcanzan arena húmeda. Anchura: 2,00 m. Bordes laterales señalizados cromáticamente	No	No	No	No. Aseo con ayudas técnicas, pero no accesible.	Sí (1) Plataforma base formada por tramos de pasarela de hormigón.	No	Sí (1)	Sí (4 pares) y andador anfibio	Préstamo de silla anfibia por personal de Protección Civil con necesidad de acompañante para ayudar al baño.	Del 01/07 al 31/08. De 11:00 h a 19:00 h	PRACTICABLE PARCIALMENTE EQUIPADA

RESUMEN INFORMATIVO DE LOS EQUIPAMIENTOS Y SERVICIOS DE ACCESIBILIDAD EN LAS PLAYAS | LOS ALCÁZARES (2023)

PLAYA	INFORMACIÓN ORIENTACIÓN LOCALIZACIÓN	PLAZAS DE ESTACIONAMIENTO RESERVADO PMR	RAMPAS ACCESO	PASARELAS SOBRE LA ARENA	TRAMOS ENROLLABLES	VESTUARIOS ADAPTADOS	DUCHAS	ASEOS ADAPTADOS	ZONAS DE SOMBRA ADAPTADAS	ZONA BAÑO ADAPTADA	SILLAS ANFIBIAS	MULETAS ANFIBIAS	MODALIDAD DE AYUDA AL BAÑO	CALENDARIO DE AYUDA AL BAÑO	VALORACIÓN GENERAL
45. LAS PALMERAS (L3) Fecha visita 12/07/2023	Panel informativo en acceso la playa con tamaño insuficiente del texto y sin espacio de aproximación frontal	Sí (3) 3 Centro de Alto Rendimiento y junto acceso playa	No es necesaria	Sí Anchura: 2,00 m. Bordes laterales señalizados cromáticamente	No	No	No	No. Aseo con ayudas técnicas, pero no accesible.	Sí (1) Plataforma base formada por tramos de pasarela de hormigón.	No	Sí (1)	Sí (4 pares) y andador anfibio	Préstamo de silla anfibia por personal de Protección Civil con necesidad de acompañante para ayudar al baño	Del 01/06 al 31/09. De 11:00 h a 19:00 h	PRACTICABLE PARCIALMENTE EQUIPADA

RESUMEN INFORMATIVO DE LOS EQUIPAMIENTOS Y SERVICIOS DE ACCESIBILIDAD EN LAS PLAYAS | LOS ALCÁZARES (2023)

PLAYA	INFORMACIÓN ORIENTACIÓN LOCALIZACIÓN	PLAZAS DE ESTACIONAMIENTO RESERVADO PMR	RAMPAS ACCESO	PASARELAS SOBRE LA ARENA	TRAMOS ENROLLABLES	VESTUARIOS ADAPTADOS	DUCHAS	ASEOS ADAPTADOS	ZONAS DE SOMBRA ADAPTADAS	ZONA BAÑO ADAPTADA	SILLAS ANFIBIAS	MULETAS ANFIBIAS	MODALIDAD DE AYUDA AL BAÑO	CALENDARIO DE AYUDA AL BAÑO	VALORACIÓN GENERAL
46. LOS NAREJOS (L2) (C/ Pintor Miguel Ángel) Fecha visita 12/07/2023	Panel informativo en acceso la playa con tamaño insuficiente del texto y sin espacio de aproximación frontal	Sí (9) 3 acceso principal Junto a Protección Civil. 4 C/ Vitorio Nicolás 2 C/ Pintor Pedro Flores	No	Sí, pero no alcanzan arena húmeda. Anchura: 2,00 m. La pasarela situada frente al puesto de vigilancia tiene un primer tramo con pendiente del 10%.	No	Sí (1) Módulo que sirve de almacén para las ayudas técnicas y el equipamiento accesible. Resalte acceso: 8 cm	No	Sí (1) Aseo modular. Separación excesiva entre barras (0,96 m) y altura excesiva de barras (0,99 m). Resalte acceso: 8 cm. Lavabo con pedestal. No tiene señalización SIA.	Sí (2) En la zona de sombra situada frente puesto de vigilancia tiene una plataforma cuyos tramos presentan irregularidades y resaltes a lo largo del recorrido.	Específica para personas mayores y/o personas con movilidad reducida. Cuenta con zona de baño adaptada: toldo y butacas en el interior del agua. Falta señalización de uso exclusivo. No está conectada mediante pasarelas desde el paseo marítimo	Sí (1)	Sí (4 pares) y 1 andador anfibio	Préstamo de silla anfibia por personal de Protección Civil con necesidad de acompañante para ayudar al baño	Del 01/06 al 31/09. De 11:00 h a 19:00 h	PUNTO ACCESIBLE CON VESTUARIO SIN DUCHA ADAPTADA

RESUMEN INFORMATIVO DE LOS EQUIPAMIENTOS Y SERVICIOS DE ACCESIBILIDAD EN LAS PLAYAS | LOS ALCÁZARES (2023)

PLAYA	INFORMACIÓN ORIENTACIÓN LOCALIZACIÓN	PLAZAS DE ESTACIONAMIENTO RESERVADO PMR	RAMPAS ACCESO	PASARELAS SOBRE LA ARENA	TRAMOS ENROLLABLES	VESTUARIOS ADAPTADOS	DUCHAS	ASEOS ADAPTADOS	ZONAS DE SOMBRA ADAPTADAS	ZONA BAÑO ADAPTADA	SILLAS ANFIBIAS	MULETAS ANFIBIAS	MODALIDAD DE AYUDA AL BAÑO	CALENDARIO DE AYUDA AL BAÑO	VALORACIÓN GENERAL
46. LOS NAREJOS (L1) (C/ Pintor Delacroix) Fecha visita 12/07/2023	Panel informativo en acceso la playa con tamaño insuficiente del texto y sin espacio de aproximación frontal	Sí (1) En bajada C/ Pintor Delacroix	No	Sí Anchura: 2,00 m. Bordes laterales de la pasarela de madera señalizados y contrastados cromáticamente. El primer tramo de la pasarela tiene una pendiente del 21%	No	Sí (1). Módulo que sirve de almacén para las ayudas técnicas y el equipamiento accesible. Dispone de camilla. Acceso al módulo con carencias (Rampa de acceso con pendiente variable y forzada al final del tramo: 11 % - 40 %). (CERRADO)	No	Sí (1) Aseo modular. Se encuentra disponible todo el año. Resalte en acceso al módulo. Barras de apoyo muy separadas: 95 cm. La ubicación del lavabo dificulta la transferencia lateral al inodoro por ser reducida (0,76 m).	Sí (1) Plataforma base formada por tramos de pasarela de hormigón	No	Sí (1)	Sí (3 pares) y un andador anfibio	Préstamo de silla anfibia por personal de Protección Civil con necesidad de acompañante para ayudar al baño.	Del 01/07 al 31/08. De 11:00 h a 19:00 h	PUNTO ACCESIBLE CON VESTUARIO SIN DUCHA ADAPTADA



Nº PRAP	Playa	Valoración General	Observaciones e incidencias	Posibles Mejoras
LOS ALCÁZARES				
41	La Concha	Practicable parcialmente equipada	Se trata de una playa dotada con zona de sombra y un aseo adaptado con carencias compartido con Playa Carrión. <u>No hay cambios respecto a 2022.</u>	La plaza de aparcamiento reservada situada en la C/ José Fontes no tiene el disco de plaza reservada ni el de prohibido aparcar. Se propone resolver a nivel el resalte existente en la unión de la pasarela de madera con el paseo. Se propone que se disponga aseo adaptado a la normativa de accesibilidad. Se propone mejorar los sistemas de información sobre la orientación, localización de los accesos, servicios e instalaciones, como mínimo, la información relativa a ubicación y distancias con arreglo al capítulo XI y las especificaciones y dotaciones recogidas en el artículo 9 de la Orden TMA/851/2021.



Nº PRAP	Playa	Valoración General	Observaciones e incidencias	Posibles Mejoras
LOS ALCÁZARES				
42	Playa Carrión	Punto accesible sin vestuario ni ducha adaptada	<p>Las plazas de aparcamiento son compartidas con la Playa de la Concha.</p> <p><u>Cambios respecto 2022:</u> Se ha incluido la señalización veretical en la plaza de aparcamiento reservado en calle Jose Fontes.</p>	<p><u>Propuesta:</u> Se propone dotar de plazas de aparcamiento en las proximidades del punto accesible.</p> <p>Se recomienda prolongar las pasarelas hasta la arena húmeda mediante pasarelas enrollables.</p> <p>El punto accesible (zona de sombra y pasarela) se encuentra alejado del puesto de salvamento donde se encuentra el equipamiento.</p> <p>Se propone dotar de acceso mediante pasamanos a la zona de baño en el mar.</p> <p>Se propone mejorar los sistemas de información sobre la orientación, localización de los accesos, servicios e instalaciones, como mínimo, la información relativa a ubicación y distancias con arreglo al capítulo XI y las especificaciones y dotaciones recogidas en el artículo 9 de la Orden TMA/851/2021.</p>



Nº PRAP	Playa	Valoración General	Observaciones e incidencias	Posibles Mejoras
LOS ALCÁZARES				
43	Manzanares	Punto accesible sin vestuario ni ducha adaptada	Playa equipada con zona de sombra que se encuentra junto a la C/ San José, alejada del puesto de vigilancia situado en la Plaza de la Pescadería. La plataforma base de la zona de sombra está formada por módulos de hormigón. No hay cambios respecto 2022.	<u>Propuesta:</u> Se recomienda disponer una nueva zona de sombra junto al acceso en la Plaza de la Pescadería, manteniendo la existente. Se propone resolver el acceso a los aseos según las indicaciones de la normativa. Se propone mejorar los sistemas de información sobre la orientación, localización de los accesos, servicios e instalaciones, como mínimo, la información relativa a ubicación y distancias con arreglo al capítulo XI y las especificaciones y dotaciones recogidas en el artículo 9 de la Orden TMA/851/2021.



Nº PRAP	Playa	Valoración General	Observaciones e incidencias	Posibles Mejoras
LOS ALCÁZARES				
44	El Espejo	Practicable parcialmente equipada	<u>Cambios respecto a 2022:</u> No se ha considerado que esta playa esté equipada con aseos adaptados por el elevado número de carencias que disponen.	<p><u>Propuesta:</u> Se recomienda prolongar las pasarelas hasta la arena húmeda mediante pasarelas enrollables. El aseo de la "Plaza de El Espejo", presenta dificultades no cumpliendo las medidas reglamentarias, ya que no permite el giro de una silla de ruedas, ni existe espacio de transferencia junto al inodoro y el lavabo tiene pedestal. Un aseo dispone solamente de una barra fija. Falta señalización con los rótulos de masculino y femenino. Por lo tanto, se recomienda adecuar el aseo de obra y en el caso de que se dote de baño modular que este sea adaptado Se propone ampliar la zona de estancia/sombra.</p> <p>Se propone mejorar los sistemas de información sobre la orientación, localización de los accesos, servicios e instalaciones, como mínimo, la información relativa a ubicación y distancias con arreglo al capítulo XI y las especificaciones y dotaciones recogidas en el artículo 9 de la Orden TMA/851/2021.</p>



Nº PRAP	Playa	Valoración General	Observaciones e incidencias	Posibles Mejoras
LOS ALCÁZARES				
45	Playa Las Palmeras	Practicable parcialmente equipada	<u>Cambios respecto a 2022:</u> No se ha considerado que esta playa esté equipada con aseos adaptados por el elevado número de carencias que disponen.	<u>Propuesta:</u> Prolongar las pasarelas hasta la arena húmeda mediante pasarelas enrollables. Se propone dotar de mayor dimensión a la conexión de la zona de sombra con la pasarela de acceso al agua. Los aseos existentes disponen de ayudas técnicas pero no se pueden considerar como accesibles ya que presentan dificultades en su uso por no contar con las dimensiones mínimas para permitir el giro de la silla, ni espacio de transferencia lateral al inodoro, así como desniveles en el acceso o rampas de pendiente excesiva. Además, las características de los accesorios como las barras y el espejo no son adecuadas. Es una playa destacada y en las cercanías se encuentran dos hoteles (Costa Narejos y Hotel 525). Se propone mejorar los sistemas de información sobre la orientación, localización de los accesos, servicios e instalaciones, como mínimo, la información relativa a ubicación y distancias con arreglo al capítulo XI y las especificaciones y dotaciones recogidas en el artículo 9 de la Orden TMA/851/2021.



Nº PRAP	Playa	Valoración General	Observaciones e incidencias	Posibles Mejoras
LOS ALCÁZARES				
46	Los Narejos	Punto accesible con vestuario sin ducha adaptada en ambos puntos (L2 - "Pintor Miguel Ángel" y L1 -, "Pintor Delacroix").	Playa que cuenta con dos puntos (L2 - "Pintor Miguel Ángel" y L1 -, "Pintor Delacroix"). Ambos puntos están equipados con aseos adaptados con carencias, zona de sombra (2 zonas de sombra en el punto de la C/ Pintor Miguel Ángel), silla, muletas y andador anfibios. El punto de la C/ Pintor Miguel Ángel cuenta con zona de baño adaptada: toldo y butacas en el interior del agua, pero no está conectada mediante pasarelas con el paseo maríftimos. La plataforma base de las zonas de sombra está formada por módulos de hormigón. <u>Cambios respecto 2022:</u> Se ha reducido la pendiente del tramo de pasarelas que conectaban el paseo con la zona de sombra a un 10%.	<u>Propuesta:</u> Se recomienda prolongar las pasarelas hasta la arena húmeda mediante pasarelas enrollables. El inicio de la pasarela del punto L1 tiene una pendiente del 21% que se debe de reducir. Los aseos del primer punto "C/ Pintor Miguel Ángel" presentan dificultades en su uso ya que no cumplen dimensiones mínimas para permitir el giro de la silla. La rampa de acceso al aseo tiene pendientes variables 13 % - 18,5 %. Se propone subsanar las carencias del módulo de aseo y vestuario situado junto al puesto de socorro de la C/ Pintor Miguel Ángel. El vestuario existente en el segundo punto tiene una rampa de pendiente variable por estar forzada al final del tramo en el acceso (entre el 11 % - 40 %) y no se encuentra abierto al público. Las barras del aseo están muy separadas y el lavabo dificulta la transferencia lateral al inodoro por ser el espacio disponible reducido. Se propone dotar de acceso mediante pasamanos a la zona de baño en el mar del punto de la C/ Pintor Miguel Ángel y conectarlo mediante pasarelas para facilitar la deambulaci3n. Se propone mejorar los sistemas de informaci3n sobre la orientaci3n, localizaci3n de los accesos, servicios e instalaciones, como m3nimo, la informaci3n relativa a ubicaci3n y distancias con arreglo al cap3tulo XI y las especificaciones y dotaciones recogidas en el art3culo 9 de la Orden TMA/851/2021.



EMPLAZAMIENTO



2_PASARELA



3_ZONA DE SOMBRA



4_ASEO




5_PLAZA DE APARCAMIENTO



EMPLAZAMIENTO



2_ZONAS DE SOMBRA. SILLA, MULETAS Y ANDADOR ANFIBIO



3_PASARELA



4_ASEO



5_PLAZA DE APARCAMIENTO



EMPLAZAMIENTO




2_PASARELA



3_ZONA DE SOMBRA



4_ASEO. SILLA, MULETAS Y ANDADOR ANFIBIO



5.1_PLAZA DE APARCAMIENTO



EMPLAZAMIENTO



2_PASARELA




3_ZONA DE SOMBRA



4_ASEO. SILLA, MULETAS Y ANDADOR ANFIBIO




5_PLAZA DE APARCAMIENTO



EMPLAZAMIENTO



2_PASARELA



3_ZONA DE SOMBRA. SILLA, MULETAS Y ANDADOR ANFIBIO



4_ASEO



5_PLAZA DE APARCAMIENTO



EMPLAZAMIENTO



2_PASARELA



3_ZONA DE SOMBRA. SILLA, MULETAS Y ANDADOR ANFIBIO



4_ASEO



5_PLAZA DE APARCAMIENTO



EMPLAZAMIENTO



2_PASARELA



3.1_ZONA DE SOMBRA



4_ASEO. SILLA, ANDADOR Y MULETAS ANFIAS



5_PLAZA DE APARCAMIENTO



3. INFORMACIÓN DETALLADA DE ACCESIBILIDAD EN PLAYAS POR MUNICIPIOS

3.8. SAN PEDRO DEL PINATAR

3.8.1. RESUMEN INFORMATIVO DE LOS EQUIPAMIENTOS Y SERVICIOS DE ACCESIBILIDAD

3.8.2. OBSERVACIONES Y POSIBLES MEJORAS

3.8.3. FICHAS DE GEOLOCALIZACIÓN

RESUMEN INFORMATIVO DE LOS EQUIPAMIENTOS Y SERVICIOS DE ACCESIBILIDAD EN LAS PLAYAS | SAN PEDRO DEL PINATAR (2023)

PLAYA	INFORMACIÓN ORIENTACIÓN LOCALIZACIÓN	PLAZAS DE ESTACIONAMIENTO RESERVADO PMR	RAMPAS ACCESO	PASARELAS SOBRE LA ARENA	TRAMOS ENROLLABLES	VESTUARIOS ADAPTADOS	DUCHAS	ASEOS ADAPTADOS	ZONAS DE SOMBRA ADAPTADAS	ZONA BAÑO ADAPTADA	SILLAS ANFIBIAS	MULETAS ANFIBIAS	MODALIDAD DE AYUDA AL BAÑO	CALENDARIO DE AYUDA AL BAÑO	VALORACIÓN GENERAL
50. LA PUNTICA Fecha visita 11/07/2023	Panel informativo en acceso la playa con tamaño insuficiente del texto y cuyo diseño no permite aproximación frontal	Sí (5) 5 Próximas al acceso a la playa. Falta señalización vertical con el disco de prohibido aparcar y SIA	No es necesario	Sí. Anchura: 2,00 m. Resalte al inicio y al final del tramo de la pasarela con la arena húmeda. Bordes laterales de la pasarela señalizados y contrastados cromáticamente	No En previsión	Sí (1) Módulo con carencias en el acceso (resalte de 4 cm) que sirve de almacén para las ayudas técnicas y el equipamiento accesible	Sí (1) Se encuentra en el módulo de vestuario con asiento plegable y barras de apoyo horizontales	Sí (1) Módulo de aseo con carencias en el acceso (resalte en el acceso de 2 cm y pendiente del tramo inclinado de 26 %). Separación entre barras: 82 cm. La barra de apoyo fija no tiene la longitud suficiente (30 cm). Lavabo sin pedestal	Sí (2)	No	Sí (1)	Sí (4 pares)	Préstamo de muletas y sillas anfibus por personal de Protección Civil con necesidad de acompañante para ayudar al baño. Dispone de grúa hidráulica para facilitar la transferencia del usuario a la silla anfibia	Del 01/07 al 15/09. De 11:30 h a 19:30 h	PUNTO ACCESIBLE CON VESTUARIO Y DUCHA ADAPTADA
51. VILLANANITOS Fecha visita 11/07/2023	Panel informativo en acceso la playa con tamaño insuficiente del texto y cuyo diseño no permite aproximación frontal	Sí (5) Próximas al acceso a la playa. Falta señalización vertical con el disco de prohibido aparcar. Además, sólo hay una señal con el disco de plaza reservada. Compartidas con la Playa de la Mota. Hay varias plazas junto al paseo marítimo y el carril bici	No es necesario	Sí. Anchura: 2,00 m. Bordes laterales de la pasarela señalizados y contrastados cromáticamente. Resaltes a lo largo de todo el recorrido, y finaliza en escalón de 12 cm.	No En previsión	Sí (1) Módulo con carencias en el acceso (resalte que varía entre 6 y 10 cm) que sirve de almacén para las ayudas técnicas y el equipamiento accesible	No	Sí (1) Módulo de aseo con carencias en el acceso (resalte en el acceso de 2 cm y pendiente del tramo inclinado de 26 %). Separación entre barras: 82 cm. La barra de apoyo fija no tiene la longitud suficiente (30 cm). Lavabo sin pedestal	Sí (2)	Si Específica para personas mayores y/o personas con movilidad reducida. Cuenta con zona de baño adaptada: toldo, pasamanos de acceso al agua y butacas en el interior del agua	Sí (2)	Sí (3 pares)	Préstamo de muletas y sillas anfibus por personal de Protección Civil con necesidad de acompañante para ayudar al baño. Dispone de grúa hidráulica para facilitar la transferencia del usuario a la silla anfibia	Del 01/07 al 15/09. De 11:30 h a 19:30 h	PUNTO ACCESIBLE CON VESTUARIO SIN DUCHA ADAPTADA

RESUMEN INFORMATIVO DE LOS EQUIPAMIENTOS Y SERVICIOS DE ACCESIBILIDAD EN LAS PLAYAS | SAN PEDRO DEL PINATAR (2023)

PLAYA	INFORMACIÓN ORIENTACIÓN LOCALIZACIÓN	PLAZAS DE ESTACIONAMIENTO RESERVADO PMR	RAMPAS ACCESO	PASARELAS SOBRE LA ARENA	TRAMOS ENROLLABLES	VESTUARIOS ADAPTADOS	DUCHAS	ASEOS ADAPTADOS	ZONAS DE SOMBRA ADAPTADAS	ZONA BAÑO ADAPTADA	SILLAS ANFIBIAS	MULETAS ANFIBIAS	MODALIDAD DE AYUDA AL BAÑO	CALENDARIO DE AYUDA AL BAÑO	VALORACIÓN GENERAL
52. LA MOTA Fecha visita 11/07/2023	Panel informativo en acceso la playa con tamaño insuficiente del texto y cuyo diseño no permite aproximación frontal	Sí (5) Próximas al acceso a la playa. Falta señalización vertical con el disco de prohibido aparcar. Además, sólo hay una señal con el disco de plaza reservada. Compartidas con la Playa de Villananitos	Rampa, pendiente 5,5 % - 7 %	Sí, pero con carencias en el enlace con la rampa. Ausencia de bordes laterales de la pasarela señalizados y contrastados cromáticamente	No	No	No	Sí (1) Cabina de aso químico en paseo. Dimensiones: 1,63 x 2,08 m. Espacio de transferencia lateral: 87 cm. Falta señalización SIA	No	No	No	No	No disponible	Del 16/06 al 30/09. De 11:30 h a 19:30 h	PRACTICABLE PARCIALMENTE EQUIPADA
53. LAS SALINAS (LA LLANA) Fecha visita 11/07/2023	Panel informativo en acceso la playa con tamaño insuficiente del texto y cuyo diseño no permite aproximación frontal	Sí (4) Falta señalización vertical SIA y el disco de prohibido aparcar	Sí. Pendiente: 9,5 %	No	No	No	No	Sí (1) Cabina de aso químico en paseo. Dimensiones: 1,63 x 2,08 m. Espacio de transferencia lateral: 87 cm. La puerta abre hacia una zona de tránsito peatonal. Falta señalización SIA	No	No	No	No	No disponible	Del 01/07 al 15/09. De 11:30 h a 19:30 h	EQUIPADA PERO NO PRACTICABLE

RESUMEN INFORMATIVO DE LOS EQUIPAMIENTOS Y SERVICIOS DE ACCESIBILIDAD EN LAS PLAYAS | SAN PEDRO DEL PINATAR (2023)

PLAYA	INFORMACIÓN ORIENTACIÓN LOCALIZACIÓN	PLAZAS DE ESTACIONAMIENTO RESERVADO PMR	RAMPAS ACCESO	PASARELAS SOBRE LA ARENA	TRAMOS ENROLLABLES	VESTUARIOS ADAPTADOS	DUCHAS	ASEOS ADAPTADOS	ZONAS DE SOMBRA ADAPTADAS	ZONA BAÑO ADAPTADA	SILLAS ANFIBIAS	MULETAS ANFIBIAS	MODALIDAD DE AYUDA AL BAÑO	CALENDARIO DE AYUDA AL BAÑO	VALORACIÓN GENERAL
54. TORRE DERRIBADA Fecha visita 11/07/2023	Sí (1) Panel informativo en acceso la playa con tamaño insuficiente del texto y cuyo diseño no permite aproximación frontal.	Sí (6) Falta señalización vertical SIA y el disco de prohibido aparcar 4 en parking El Coterillo. 2 Curva culebra	Sí. Pasarelas a través de parque natural. Pendiente: 9 % y anchura: 2,0 m en el puente sobre las dunas	Sí Anchura: 2,00 m. No llega a la arena húmeda. Finaliza con un escalón de 8 cm. Bordes laterales de la pasarela señalizados y contrastados cromáticamente	No	No	No	No	No	No	No	No	No disponible	Del 01/07 al 31/08. De 11:30 h a 19:30 h	PRACTICABLE SIN EQUIPAMIENTOS
55. EL MOJÓN Fecha visita 11/07/2023	Panel informativo en acceso la playa con tamaño insuficiente del texto y altura elevada. Retranqueado Dispuesto en medio natural y alejado del itinerario peatonal	Sí (6) Falta señalización vertical con el disco de prohibido aparcar	Sí. Pasarelas de madera con tramos de pendiente a través de zona de dunas.	Sí. Anchura: 2,00 m. No llega a la arena húmeda. Finaliza con un escalón de 10 cm. Bordes laterales de la pasarela señalizados y contrastados cromáticamente	No En previsión	Sí (1) Módulo con carencias en el acceso (plano inclinado) que sirve de almacén para las ayudas técnicas y el equipamiento accesible. Falta señalización SIA. Además cuenta con inodoro, ducha y lavabo sin pedestal. Alejado del acceso al punto accesible. (uso con llave de socorrista)	Sí	Sí (2) Módulo de aseo con carencias en el acceso (plano inclinado). Separación entre barras: 82 cm. La barra de apoyo fija no tiene la longitud suficiente (30 cm). Lavabo sin pedestal. Alejado del acceso al punto accesible.	Sí (2)	No	Sí (1)	Sí (4 pares)	Préstamo de silla y muletas anfibus por personal específico de Protección civil con cita previa y con necesidad de acompañante para ayudar al baño	Del 01/07 al 31/08. De 11:30 h a 19:30 h	PUNTO ACCESIBLE CON VESTUARIO Y DUCHA ADAPTADA

OFICINA MUNICIPAL DE TURISMO: TELÉFONO - 968 18 23 01



Nº PRAP	Playa	Valoración General	Observaciones e incidencias	Posibles Mejoras
SAN PEDRO DEL PINATAR				
50	La Puntica	Punto accesible con vestuario y ducha adaptada	Playa equipada en un mismo punto con módulo de vestuario, aseo, y zona de sombra. <u>Cambios respecto 2022:</u> No se había dispuesto de pasarela sobre la arena en el momento de la visita, aunque se prevé. En el acceso a la zona de sombra había tramo discontinuo y con irregularidades, además de un resalte de 4 cm. El numero de sillas anfibas en este punto a disminuido, de 2 a pasado a 1.	<u>Propuesta:</u> Se propone resolver el resalte a la zona de sombra, así como del resto de irregularidades hasta llegar a ella. Dotar de pasarela sobre la arena hasta alcanzar zona húmeda con bordes contrastados cromáticamente. Se debe mejorar el acceso al módulo de aseo resuelto mediante plano inclinado (pendiente: 26 %) y colocar una barra de apoyo fija de mayor longitud. También se propone resolver el desnivel existente en el acceso al módulo de vestuario. Añadir el disco de prohibido aparcar y SIA en las plazas de aparcamiento reservadas próximas al acceso. Además, los paneles de información deben de cumplir con arreglo al capítulo XI y las especificaciones y dotaciones recogidas en el artículo 9 de la Orden TMA/851/2021.



Nº PRAP	Playa	Valoración General	Observaciones e incidencias	Posibles Mejoras
SAN PEDRO DEL PINATAR				
51	Villananitos	Punto accesible con vestuario sin ducha adaptada	Playa equipada en un mismo punto con módulo de vestuario, aseo, zona de sombra y zona de baño adaptada. <u>Cambios respecto 2022:</u> Las pasarelas existentes disponen de discontinuidad y termina generando escalón de 12 cm.	Las plazas de aparcamiento reservadas para personas con discapacidad carecen de señalización vertical con el disco de prohibido aparcar. <u>Propuesta:</u> Es una playa tradicionalmente destacada en accesibilidad y que cuenta en sus inmediaciones con varios hoteles (Bahía, Traiña, Lodomar y Mercure Thalasia), por lo que es muy conveniente completar el equipamiento de accesibilidad, así como resolver las carencias de resaltes y discontinuidades generadas en los tramos de pasarelas sobre la arena y de conexión con la arena húmeda. Se propone mejorar los sistemas o elementos de información sobre la orientación, localización de los accesos, servicios e instalaciones, como mínimo, la información relativa a ubicación y distancias con arreglo al capítulo XI y las especificaciones y dotaciones recogidas en el artículo 9 de la Orden TMA/851/2021.
52	La Mota	Practicable parcialmente equipada	Playa que dispone de plazas de aparcamiento reservadas para personas con movilidad reducida, rampa y pasarelas en la arena. Las plazas de aparcamiento reservadas son las del Molino compartidas con la Playa de Villananitos. <u>Cambios respecto 2022:</u> Ausencia de bordes contrastados cromáticamente en los tramos de pasarela.	El acceso a la playa se realiza mediante rampa. Se trata de una playa frecuentada por personas mayores y que no permite el acceso al agua a personas con movilidad reducida. El encuentro del final de la rampa con la pasarela de madera presenta carencias. <u>Propuesta:</u> Dotar a la playa de pasarela hasta la arena húmeda y de un último tramo enrollable, resolver el encuentro de la rampa con las pasarelas existentes y dotar a la playa de equipamientos de accesibilidad. Se propone mejorar los elementos de información relativa a ubicación y distancias con arreglo al capítulo XI y las especificaciones y dotaciones recogidas en el artículo 9 de la Orden TMA/851/2021.



Nº PRAP	Playa	Valoración General	Observaciones e incidencias	Posibles Mejoras
SAN PEDRO DEL PINATAR				
53	Las Salinas (La Llana)	Equipada pero no practicable	Playa natural sin paseo. Playa equipada con plazas de aparcamiento reservado y cabina de aseo químico. Carece de pasarelas que permitan el uso de la playa por personas con discapacidad. <u>Cambios respecto 2022:</u> Se ha desplazado la ubicación del módulo de aseo químico buscando la superficie más horizontal para reducir la pendiente a la hora de acceder al interior de este.	Las plazas de aparcamiento reservadas carecen de señalización vertical con el disco de prohibido aparcar, disco de plaza reservada y vados adaptados junto a las plazas. <u>Propuesta:</u> Se propone poner en funcionamiento los módulos de aseo y vestuario y solucionar las deficiencias que presentan. Se propone mejorar los elementos de información relativa a ubicación y distancias con arreglo al capítulo XI y las especificaciones y dotaciones recogidas en el artículo 9 de la Orden TMA/851/2021.
54	Torre Derribada	Practicable sin equipamientos	Playa natural sin paseo. Desde El Mojón, al Norte, tiene otro acceso desde la playa (compartido con la playa El Mojón). Tiene 4 plazas de aparcamiento reservadas en El Coterillo. <u>Cambios respecto 2022:</u> Pasarela sobre la arena de anchura 2m con bordes contrastados cromáticamente. Tiene carencias puesto que el tramo finaliza con un escalón de 10 cm y no llega a zona húmeda. Se ha dotado de 2 aseos químicos en la zona del aparcamiento.	Las plazas de aparcamiento reservadas carecen de señalización vertical con el disco de prohibido aparcar. Las pasarelas en la arena siguen sin llegar a la arena húmeda y con resalte de 10 cm. Se recomienda cuidar las uniones de los tramos del itinerario peatonal (inicio del sendero peatonal junto al aparcamiento y final del mismo en la arena). <u>Propuesta:</u> Se propone dotar a la playa de pasarelas sobre la arena que den continuidad al itinerario desde el aparcamiento. Se propone de elementos de información relativa a ubicación y distancias con arreglo al capítulo XI y las especificaciones y dotaciones recogidas en el artículo 9 de la Orden TMA/851/2021.



Nº PRAP	Playa	Valoración General	Observaciones e incidencias	Posibles Mejoras
SAN PEDRO DEL PINATAR				
55	El Mojón	Punto accesible con vestuario y ducha adaptada	<p>Está equipada con pasarela sobre la arena, aseo, vestuario, zonas de sombra, silla anfibia y muletas anfibias. Tiene hasta 6 plazas de aparcamiento reservadas en el tejido urbano colindante.</p> <p><u>Cambios respecto 2022:</u> Ducha con asiento de apoyo en el interior del módulo del vestuario. Se ha instalado la barra fija en el aseo adaptado.</p>	<p>Las plazas de aparcamiento reservadas carecen de señalización vertical con el disco de prohibido aparcar y vados junto a las plazas.</p> <p>El módulo de aseo presenta carencias en el acceso (barandilla escalable). Las rampas de acceso al aseo y vestuario tienen unas pendientes del 10% y 20% respectivamente.</p> <p><u>Propuesta:</u> Se propone mejorar los accesos a los módulos de aseo y aseo/vestuario a nivel con el paseo y señalar mediante el SIA el módulo de vestuario/aseo. Se propone instalar tramos de pasarela enrollable hasta la zona de arena húmeda para resolver el resalte al final del tramo de la pasarela. Se propone mejorar los sistemas o elementos de información sobre la orientación, localización de los accesos, servicios e instalaciones, como mínimo, la información relativa a ubicación y distancias con arreglo al capítulo XI y las especificaciones y dotaciones recogidas en el artículo 9 de la Orden TMA/851/2021.</p>



EMPLAZAMIENTO



2_PASARELA



3_ZONA DE SOMBRA. SILLA Y MULTAS ANFIBIAS Y GRUA



4_ASEO



5_PLAZA DE APARCAMIENTO



EMPLAZAMIENTO



2_PASARELA



3_ZONA DE SOMBRA. SILLA Y MULTAS ANFIBIAS Y GRUA



4_ASEO



5_PLAZA DE APARCAMIENTO



EMPLAZAMIENTO



2_RAMPA DE ACCESO



3_PASARELA



4_ASEO



5_PLAZA DE APARCAMIENTO



EMPLAZAMIENTO



2_ACCESO



3_PASARELA



4_ASEO




5_PLAZA DE APARCAMIENTO



EMPLAZAMIENTO



2_RAMPA DE ACCESO



3_PASARELA Y ZONA DE SOMBRA. SILLA Y MULETAS ANFIBIAS



4_ASEO Y VESTUARIO



5_PLAZA DE APARCAMIENTO



REGIÓN DE MURCIA

Instituto de Turismo de la
Región de Murcia
Avda. Juana Jugán, 2
30.006 - Murcia. Edificio CCT
T. 968 27 77 19 - F. 968 35 77 31
murciaturística.es turismoweb.carm.es

FAMDIF/COCEMFE-MURCIA
Oficina Técnica de Accesibilidad | OTAF
C/ Mariano Montesinos, 14 - bajo
30.005 - Murcia
T. 968 292 826 - F. 968 292 816
famdif@famdif.org
www.famdif.org



FAMDIF/COCEMFE-MURCIA