

PR-MU 11 MEDINA SIYÂSA

Un recorrido circular, señalizado, que permite contemplar la Vega del Segura en las proximidades de la ciudad. El punto de partida del recorrido es el Molino de Teodoro, ubicado en la margen derecha del río Segura, e identificado por su fachada de color azul.



Desde el Molino iniciamos nuestra andadura por el paseo ribereño, siguiendo la corriente del río, contemplando una bonita vista del paisaje urbano del casco antiguo de la ciudad. Pronto llegamos al Puente de Alambre, no lo atravesaremos, sino que seguiremos nuestra ruta hasta coger el primer camino a la derecha. Una considerable pendiente nos llevará hasta las faldas de la Atalaya. Allí, tras cruzar la acequia de la Andelma, nos desviamos a la izquierda para dirigirnos al paraje del Argaz.

Poco después de pasar la "Chinica del Argaz", una imponente roca desprendida de la ladera del Cerro del Castillo, volvemos a cruzar la acequia para comenzar la subida por la "Senda del Moro", un estrecho paso con numerosas curvas que nos conduce hacia lo alto del cerro. A medio camino de ascenso tomaremos a la izquierda una empinada senda señalizada que nos conduce a la cara sur de la Atalaya. Esta senda, conocida como "Sarraceno", presenta el mayor desnivel de la ruta, si bien es un tramo bastante corto hasta alcanzar de nuevo el tramo más suave.



Seguindo las indicaciones de los hitos que marcan la ruta, llegaremos hasta la carretera asfaltada de la Atalaya, giramos a la derecha en dirección al Santuario de la Virgen del Buen Suceso. Allí podemos descansar en las mesas y bancos, o contemplar la magnífica panorámica de Cieza desde el mirador del Santuario.

Junto a las escaleras del santuario cogemos la senda del "Zig-Zag" para descender la ladera hasta llegar de nuevo al mismo camino que nos llevó al Argaz, girando en esta ocasión a la izquierda, bordeando las estribaciones de la Atalaya entre enormes eucaliptos que marcan nuestra ruta. Este recorrido, nos conduce a la conocida "Cuesta de las Cabras" y una vez en ella nos dirigimos a la derecha para cruzar nuevamente la acequia de la Andelma y llegar al Molino de Teodoro, donde finaliza nuestra ruta.

PR-MU 12 EL COLLADO PORTAZGO

A diferencia de rutas anteriores, este sendero es lineal por lo que tanto la ida como la vuelta se hacen por el mismo lugar.

Como suele ser habitual para la mayoría de los senderos ciezanos, el punto de partida es el Molino de Teodoro. Desde el Molino subimos la empinada y popular Cuesta de las Cabras, y antes de desembocar en la carretera comarcal RM-532, tomamos a la izquierda una estrecha senda, conocida por los ciezanos como "segundo camino de la Atalaya" o "camino de en medio". Esta senda nos conduce por la ladera norte de la Atalaya, zona de umbría poblada de pinos, hasta un cruce donde confluyen cuatro caminos. Tomaremos el camino de la derecha, solventando las últimas curvas que nos llevan hasta los pies del Santuario de la Virgen del Buen Suceso, Patrona de Cieza.



Desde el collado continuamos nuestra ruta por la carretera asfaltada que transcurre por la ladera sur de la Atalaya. A unos 800 metros se abre a la izquierda una pequeña senda que, ladera abajo, nos lleva hasta el camino asfaltado de las canteras. La estrechez de la senda nos obliga a estar atentos para no despistarnos y dejarla atrás, aunque mantiene la señalización en buen estado.

Llegados al camino asfaltado, rápidamente lo abandonaremos para desviarnos a la derecha por una pista forestal, que será la que nos llevará directamente hasta nuestro objetivo de alcanzar la cima del Portazgo. Dejados atrás algunos caminos secundarios que no deben despistarnos, entre ellos el cruce hacia la Fuente del Madroñal, llegamos a una bifurcación de caminos. El camino de la izquierda nos lleva hacia el Mirador de la Cruz, al campo de Ricote, por lo que tomaremos el camino de la derecha para ascender hacia el final de nuestra ruta.



El sendero alcanza a partir de aquí su mayor grado de dificultad, con una pendiente ascendente constante que se prolonga durante algo más de 4 kilómetros. El final de la pista nos lleva hasta el mismo Collado del Portazgo, a 834 metros sobre el nivel del mar. Una vez allí, tenemos la opción de acercarnos al vértice geodésico de la Sierra del Oro, a escasos metros de nuestro destino.

Emprenderemos nuestro camino de regreso por el mismo trayecto que hemos realizado.

PR-MU 13 LA PRESA

Ruta de escasa dificultad y que por sus especiales características (*transcurre en su mayoría por terreno asfaltado*), permite incluso su realización tanto a pie como en bicicleta. Ideal para el disfrute del paisaje con la visión de amplios terrenos de cultivo de melocotón, seña de identidad de nuestro municipio, además de proporcionarnos un agradable paseo por el margen derecho del río Segura. La realización de esta tranquila ruta durante los meses estivales ofrece incluso al senderista la oportunidad de disfrutar de un apetecible baño en las aguas del río Segura, existiendo para ello diversas zonas habilitadas.

Iniciamos nuestra marcha junto a Molino de Teodoro, situado en la margen derecha del río, en el paraje del Estrecho.

Tomamos la pronunciada cuesta existente junto al Molino y seguimos nuestra andadura por la "Cuesta de las Cabras" (conocida así popularmente por los ciezanos) hasta desembocar en la carretera comarcal RM-532 que nos lleva a Mula. Nos desviamos a la derecha en dirección a Cieza, iniciando nuestro camino por terreno asfaltado, superficie que no abandonaremos durante prácticamente todo el recorrido. Llegados al Paraje del Maripinar y pasada la venta del mismo nombre nos desviamos de la carretera principal para descender a la izquierda por una pronunciada cuesta que nos llevará hasta el paraje de la Brujilla tras atravesar la empinada rambla.



Seguindo la carretera asfaltada que atraviesa estos campos llegamos de nuevo a la confluencia con la carretera de Mula. Giramos hacia la derecha y unos metros más adelante cogemos el cruce hacia el Pantano de Alfonso XIII (denominado también del Quipar).

Unos centenares de metros más adelante nos desviamos de nuevo hacia la derecha, tomando el primer camino asfaltado, que atraviesa el paraje de Perdiguera y nos lleva hasta la Casa de la Campana. Bordeando los muros de la finca alcanzamos de nuevo la carretera, que tomaremos hacia nuestra derecha. Esta carretera que circunda el río, ha de conducirnos hasta el punto de inicio de la ruta.



Estos últimos kilómetros de recorrido nos permiten disfrutar de un agradable paseo junto al río Segura, del bosque de ribera que en algunos tramos emerge junto a la orilla del río, proporcionándonos una generosa sombra, o de un agradable remojón en la Presa, área acondicionada para el baño y el descanso.

Finalmente llegamos al Puente de Hierro, donde podemos dar por concluida nuestra ruta o bien llegar hasta el Molino de Teodoro, lugar de inicio de la misma.

PR-MU 25 ALMADENES-ALMORCHÓN

Ruta circular, bien señalizada, que discurre por uno de los parajes más emblemáticos del municipio de Cieza, ofreciéndonos la oportunidad de admirar el tramo final del Cañón de Almadenes y la mítica y mágica mole del Almorchón, en un entorno natural de singular belleza.



Iniciamos nuestra caminata junto al camino asfaltado de acceso a la Central Hidroeléctrica de Almadenes, bien señalizado por un hito vertical que nos indica el inicio de la ruta. Apenas a 400 metros de comenzar nuestra andadura, y frente a la balsa de la Central, tomamos a la izquierda una pista forestal que, a través de una suave pendiente, nos conduce hacia el Paraje de los Losares.

El valor geológico de la zona queda patente al dejar a la derecha de nuestro recorrido una vieja y abandonada cantera de mármol.

La pista forestal nos conduce por la ladera norte de la Sierra de la Palera. La abundante y frondosa vegetación nos acompaña durante este tramo de nuestra travesía. Inmersos en la umbría de la Palera, dejamos a nuestra izquierda el camino que nos servirá para emprender posteriormente el regreso de nuestra ruta. La señalización vertical que encontramos a lo largo del recorrido nos facilita la correcta realización de todo el itinerario.

Abandonamos brevemente la pista forestal para girar a la derecha y caminar durante unos metros por la carretera asfaltada del Pantano de Alfonso XIII, donde retomamos de nuevo a la izquierda la pista forestal que ha de llevarnos hasta los pies del Almorchón. Aunque la ruta propuesta transcurre por la ladera norte de este cerro, existe la posibilidad de realizar una variante por la cara sur del Almorchón, coincidiendo con un tramo del sendero de largo recorrido GR-7. Tanto si decidimos bordear el Almorchón por la cara norte o por la cara sur, iniciamos el descenso hasta la carretera de servicio del embalse del Cárcavo.



Emprendemos por terreno asfaltado la suave subida hacia la carretera del Pantano para, después de 1 kilómetro, alcanzar el cruce que nos llevará de nuevo por la vertiente norte de la Sierra de la Palera hacia el Paraje de los Losares, recorriendo el mismo camino que hicimos en nuestro tramo de ida. Un nuevo cruce nos dirige hacia la derecha por una pista forestal que atraviesa cultivos de almendros y que desemboca en la carretera asfaltada que nos conduce a la Central de Almadenes. Tomamos la carretera a la izquierda y realizamos los últimos kilómetros de nuestra ruta por terreno asfaltado hasta llegar al punto de inicio de nuestro recorrido.

GR-7 A su paso por Cieza

Este sendero entra en Cieza viniendo de Jumilla por la Venta Román, luego el sendero discurre por la finca del Aljanzarejo y posteriormente entra en un valle que se abre entre la sierra de Benís y la sierra Larga hasta llegar a Ascoy, donde podemos divisar el parque eólico. Aunque el tramo que describimos lo comenzaremos desde el Puente de Hierro.

Antes de entrar al Puente de Hierro tomaremos a la izquierda el Paseo de Ronda, por esta carretera pasaremos junto a un Colegio Público y podremos ver un Campo de Fútbol. Tomaremos la siguiente vereda que nos encontremos a nuestra derecha. Atravesaremos el Puente de Alambre y



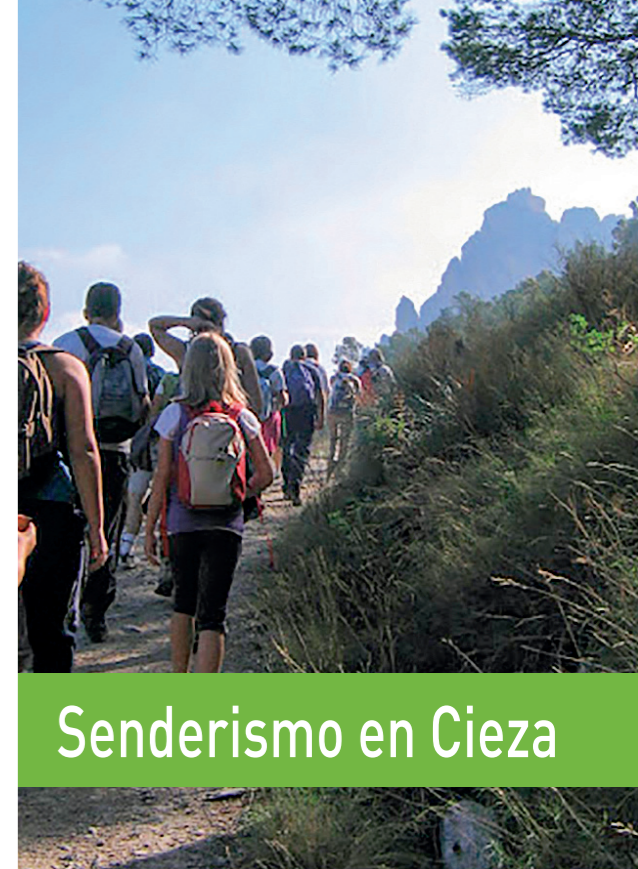
giramos a la izquierda para a continuación tomar el primero que nos encontraremos a la derecha. Ascendemos una empinada cuesta llegando a un cruce de caminos, justo enfrente encontraremos una senda denominada 'Zig-Zag', la cual tomaremos y sin dejarla nos llevará hasta el Collado de la Atalaya donde se encuentra la Ermita de la Virgen del Buen Suceso. Al final de esta senda, y ya en el collado, tomaremos el camino asfaltado que encontramos a nuestra derecha. Lo seguiremos hasta encontrarnos con la carretera de Mula RM-532.

Al llegar a la comarcal tomaremos esta a la izquierda, dirección Mula, pasaremos por unos sifones característicos y tras pasar el Puente Meco, justo a la izquierda cogemos el camino del Madroñal, y a unos metros a la derecha, cogemos un camino que transcurre por unos chalets que nos llevará nuevamente a la carretera de Mula, justo a la curva de la Herrá.

Seguimos la carretera y al pasar la curva, al comienzo de una larga recta, veremos una pista a la derecha de nuestra marcha que tomaremos y siguiéndola en todo momento, olvidándonos de algunos cruces que veremos (pero se nota perfectamente cuál es el principal) llegaremos a una rambla que es comienzo del Embalse del Cárcavo. Pasamos la rambla y al acabar la pequeña subida veremos unos terrenos secos y áridos y una típica casona de campo hacia la cual nos dirigiremos.

Una vez en la casona el camino la bordea por su umbría y la pista seguirá hacia la derecha hasta llegar a una larga pero suave pendiente. Como desde mucho tiempo atrás ya íbamos viendo el Almorchón, siguiendo el camino no tendremos pérdidas y tras un pequeño repecho llegaremos a otra pista más grande que bordea la base del Almorchón.

Seguindo las indicaciones de los hitos que marcan la ruta del GR-7, nos llevará hasta Calasparra atravesando el pantano de Alfonso XIII o del Quipar y la Sierra la Palera.



Senderismo en Cieza



Región de Murcia



AYUNTAMIENTO DE CIEZA

PROYECTO COFINANCIADO POR LA UNIÓN EUROPEA Fondo Europeo Agrícola de Desarrollo Rural



Europa invierte en las zonas rurales



Campoder



INFORMACIÓN

OFICINA DE TURISMO

Plaza de España,
30530 Cieza (Murcia)
Tlf.: 968 453 500
oficina.turismo@cieza.es
www.ciezaturisticas.es
www.cieza.es



MAPA Senderos en Cieza

PR-3 (PR-MU 13)

PR-MU 13: La Presa, sendero homologado de mediano recorrido, que recorre parte del río Segura y las huertas próximas a él.

13 km  Sí
 151 m  256 m
 155 m  150 m

Dificultad: Fácil
 Duración aprox.: 2'45 horas



GR-7

GR-7: A su paso por Cieza, sendero homologado de largo recorrido. Con grado de dificultad media.

10'99 km  NO
 401 m  381 m
 269 m  149 m

Dificultad: Media
 Duración aprox.: 2,30 horas



PR-1 (PR-MU 11)

PR-MU 11: Medina Siyása, sendero homologado de pequeño recorrido, que permite contemplar la Vega del Segura en las proximidades de la ciudad.

8'33 km  Sí
 270 m  346 m
 261 m  149 m

Dificultad: Baja
 Duración aprox.: 2 horas



PR-2 (PR-MU 12)

PR-MU 12: El Collado Portazgo, sendero homologado de mediano-largo recorrido. Con mayor grado de dificultad, por su alto desnivel, que nos lleva hasta uno de los puntos más altos del municipio.




25'65 km  NO
 976 m  830 m
 983 m  149 m

Dificultad: Alta
 Duración aprox.: 5 horas



PR-MU 25

PR-MU 25: Almadenes-Almorchón, sendero homologado de mediano recorrido, que transcurre entre la Central de Almadenes y la cara norte del Almorchón.

13'31 km  Sí
 297 m  398 m
 291 m  199 m

Dificultad: Moderada
 Duración aprox.: 3'30 horas

