

## Historia de Blanca

Blanca está enclavada en el corazón del Valle de Ricote. En un privilegiado entorno natural, su caserío se presenta junto al Río Segura y rodeado de sierras.




No se tienen noticias de que hubiese población hasta la llegada de los musulmanes en el medievo, pero no hay duda de que los recursos naturales de su territorio fueron aprovechados con anterioridad, como prueba la presencia de pinturas rupestres prehistóricas.

El territorio de Blanca fue colonizado por población beréber en los siglos centrales de la Edad Media, dando origen a la huerta y población de Negra, asentada ésta en torno a la Peña Negra, sobre la que se construyó su fortaleza andalusí.

En 1285, con posterioridad a la conquista castellana del emirato de Murcia, su suelo se incluirá en la encomienda santiaguista del Valle de Ricote. Será en el transcurso del siglo XIV, entre 1315 y 1382, cuando la población pase a denominarse "Blanca", registrándose este nuevo topónimo en la última fecha. Este cambio pudo estar en relación con las connotaciones negativas del nombre original. Su urbanismo medieval todavía es palpable en el casco antiguo, que está articulado por callejuelas quebradas y empinadas adaptadas a la orografía de la ladera meridional de la Sierra del Solán.

Fruto de un pasado eminentemente agrícola es el rico patrimonio hidráulico asociado a su fértil huerta. Y es que, desde el periodo andalusí hasta la actualidad, el agricultor blanqueño ha sabido combinar agua, tierra, luz, calor y especies vegetales para dar sentido a la extensa Huerta de Blanca y a su pueblo. Durante el último milenio, los sotos de las dos márgenes del Río Segura han sido irrigados por distintos sistemas hidráulicos que lo han sangrado, llegando a alcanzar las vertientes altas del valle para forjar su impresionante paisaje cultural.



MAPA

# Blanca

Teléfonos de interés:

Ayuntamiento > 968 775 001

Centro de salud > 968 459 202


Policía local > 968 459 090

Guardia civil > 968 778 217



SEDE DE  
BLANCA

UNIVERSIDAD DE  
MURCIA



MAPA

# Blanca

Oficina de Turismo Blanca

Plaza de la iglesia, nº1 - 30540

turismo@blanca.es

868 169 945

www.blanca.es



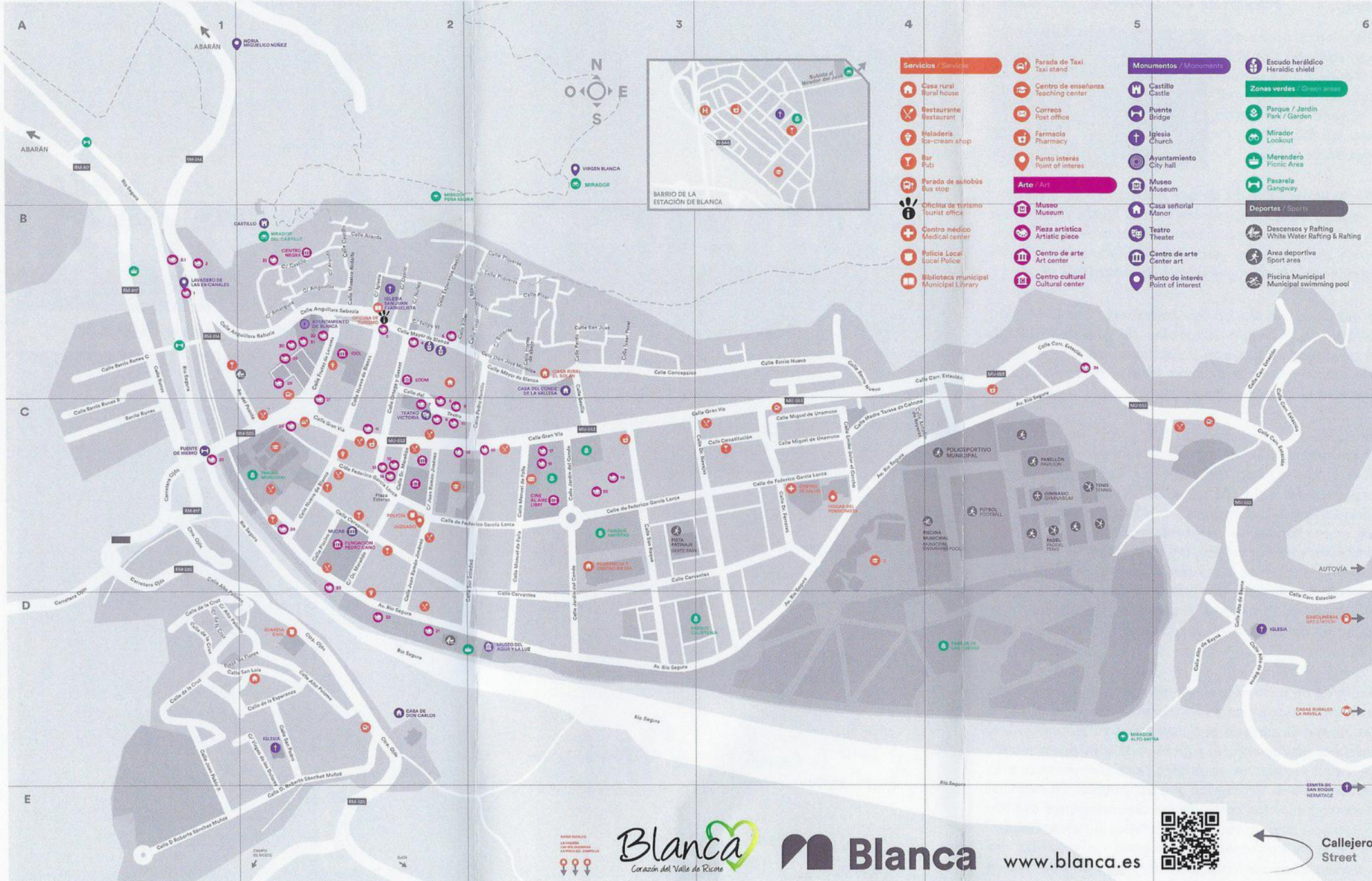
DESCARGA LA APLICACIÓN  
BLANCA - Corazón del Valle De Ricote

APP BLANCA TURÍSTICA



Guía de viaje con  
información turística  
del entorno.





**Servicios / Services**

- Casa rural Rural house
- Restaurante Restaurant
- Heladería Ice-cream shop
- Bar Pub
- Parada de autobuses Bus stop
- Oficina de turismo Tourist office
- Centro médico Medical center
- Policía Local Local Police
- Biblioteca municipal Municipal Library

**Parada de Taxi**  
Taxi stand

- Centro de enseñanza Teaching center
- Correos Post office
- Farmacia Pharmacy
- Punto interés Point of interest

**Arte / Art**

- Museo Museum
- Pieza artística Artistic piece
- Centro de arte Art center
- Centro cultural Cultural center

**Monumentos / Monuments**

- Castillo Castle
- Puente Bridge
- Iglesia Church
- Ayuntamiento City hall
- Museo Museum
- Casa señorial Manor
- Teatro Theater
- Centro de arte Center art
- Punto de interés Point of interest

**Escudo heráldico**  
Heraldic shield

- Zonas verdes Green zone
- Parque / Jardín Park / Garden
- Mirador Lookout
- Merendero Picnic Area
- Pasarela Gangway

**Deportes / Sports**

- Descensos y Rafting White Water Rafting & Rafting
- Área deportiva Sport area
- Piscina Municipal Municipal swimming pool

Casas rurales  
 Casas señoriales  
 Zonas verdes  
 Casas rurales

**Blanca**  
 Corazón del Valle de Ricote

Blanca

www.blanca.es



Callejero Street